



No. de Oficio: 17018/2021

ASUNTO: Expediente Administrativo L-000198-20

INSTRUCTIVO

**LOS C.C. MARÍA MAÍZ LARRALDE,
AMERICO DE JESÚS MAÍZ LARRALDE Y
PABLO MAÍZ LARRALDE,
CON DOMICILIO: AV. SAN AGUSTIN N°0022,
COLONIA JARDINES DE SAN AGUSTIN,
SAN PEDRO GARZA GARCIA, NUEVO LEÓN.**

PRESENTE.-

La Secretaría de Desarrollo Urbano y Ecología del Municipio de Monterrey, N. L., dentro de los autos del expediente administrativo indicado al rubro, dictó la siguiente Resolución:

-En Monterrey, Nuevo León, a los 23-veintitres de agosto del año 2021-dos mil veintiuno.-----
-VISTO.- El expediente administrativo No. L-000198-20, formado con motivo de la solicitud presentada por **LOS C.C. MARÍA MAÍZ LARRALDE, AMERICO DE JESÚS MAÍZ LARRALDE Y PABLO MAÍZ LARRALDE** propietarios respecto del inmueble ubicado en la **CALLE JUAN SÁNCHEZ AZCONA NO. 217**, en esta Ciudad, e identificado con el número de expediente catastral **(70) 16-019-028**; presentando el interesado la documentación idónea con la cual justifica legalmente la propiedad y posesión respecto del inmueble aludido, que para el caso son requeridos, de acuerdo a lo señalado en el artículo 20 del Reglamento para las Construcciones del Municipio de Monterrey, Nuevo León 160Bis y 162 fracciones I a XV del Reglamento de Zonificación y Uso de Suelo del Municipio de Monterrey Nuevo León; solicitud mediante la cual pretende obtener la autorización de **LA LICENCIA DE USO DE SUELO, CONSTRUCCION (DEMOLICION TOTAL Y OBRA NUEVA) Y USO DE EDIFICACION PARA ALMACEN DE PRODUCTOS INOCUOS**, respecto del inmueble antes citado, con una superficie total de 1,555.85 metros cuadrados, con una construcción existente por demoler de 647.00 metros cuadrados, para posteriormente construir 1,152.79 metros cuadrados.

Vistos los dictámenes técnico urbanísticos, disposiciones normativas y demás constancias que obran dentro del expediente, y,

CONSIDERANDO

I.- Que la Secretaría de Desarrollo Urbano y Ecología del Municipio de Monterrey, es competente para admitir, conocer, tramitar y resolver la presente solicitud, de conformidad a lo dispuesto por los artículos 1, 7, 11, 136 fracción I, 138 fracción b), 148 fracción II, 202 fracciones V y X, 235 fracción I, 236 fracción I, 237 fracciones I a XIV, 355, 356, 357, 361, 392, 399 fracciones I, II, VI y X, 402 y lo dispuesto por los artículos Segundo y Tercero Transitorios de la Ley de Asentamientos Humanos, Ordenamiento Territorial y Desarrollo Urbano para el Estado de Nuevo León; Artículos 1, 3 fracción II, 6, 8, 9 fracción I punto 4 inciso a), 11, 12 fracción II, 13, 14 fracción II punto 2.3, 15 fracción II, 16, 19, fracciones I a IV, 36, 39, 46, 47, 49, 52, 139, 156, 157 fracciones I y II, 158, 159, 160, 160 BIS, 162 fracciones I a XV del Reglamento de Zonificación y Uso de Suelo del Municipio de Monterrey; Artículos 3 fracción V, 4 fracciones II y IV, 5, 8, 9,



10, 11, 12 fracciones I a VI, 13 fracciones I, II y IX, 14 fracciones I, II y VIII, 15 fracciones I, II y IV, 16 fracciones I, II y III, 17, 18 fracciones I y IV, 20, 26 fracción I, 30, 31, 32, 33, 34, 35, 36, 37, 38, 39, 40, 41, 42, 43, 44, 45, 46, 47, 48, 49, 50, 51, 52, 53, 54, 55, 56, 57, 58, 59, 60, 61, 62, 63, 64, 65, 66, 67, 68, 69, 70, 71, 72, 73, 74, 75, 76, 77, 78, 79, 80, 81, 82, 83, 84, 85, 86, 87, 88, 89, 90, 91, 92, 94, 95, 96, 97, 98, 99, 100 del Reglamento para las Construcciones en el Municipio de Monterrey Nuevo León; Artículos 86, 89, 90, 91 y 94 de la Ley de Gobierno Municipal del Estado de Nuevo León y artículos 16 fracción X, 93, 94 fracciones I, V, IX, XXXVIII, XLI y XLII, 95, 96 fracciones II y XII, 97 fracción VIII, 99 fracciones X, XI y XIV del Reglamento de la Administración Pública Municipal de Monterrey.

II.- De acuerdo al Plan de Desarrollo Urbano del Municipio de Monterrey 2013-2025, aprobado en la Sala de Sesiones del Ayuntamiento de Monterrey el 08 de Julio del 2014, Publicado en el Periódico Oficial del Estado de Nuevo León Numero 103 con fecha del 15 de Agosto 2014 y de acuerdo al Plano de Delegaciones y a la Matriz de Compatibilidad de Usos del Suelo contenidos en el Plan antes citado, el predio en cuestión se encuentra en **Delegación CENTRO, Distrito Urbano INDUSTRIAL MODERNA**, en una Zona Clasificada como **ZT-ZONA INDUSTRIAL Y DE TRANSICIÓN**, en donde el uso solicitado para **3.20.5 ALMACÉN DE PRODUCTOS INCOUOS** se consideran como **CONDICIONADO**.

Considerando lo anterior es importante señalar que, de acuerdo al Reglamento de Zonificación y Uso de Suelo del Municipio de Monterrey, establecen que "Los usos y destinos del suelo condicionados, indicados en la Matriz de Compatibilidad, para ser autorizados, deberán cumplir con los siguientes requerimientos:

I. Predominancia: En una distancia mínima de 100 metros hacia ambos lados del lote en cuestión, en ambos lados de las aceras de las calles. El 55 - cincuenta y cinco por ciento de los lotes colindantes y por lo menos uno de los lotes adyacentes al mismo predio no deberán tener uso habitacional unifamiliar habitado. Cuando los frentes de los lotes sean de tamaños desiguales, se podrá determinar la predominancia a través de los metros lineales de citados frentes de cada predio.

II. Contaminación: No deberán sobrepasar los límites máximos permisibles de contaminación del aire, agua, energías (radiaciones) y ruido, entre otros; cuando el caso lo amerite el tipo y nivel de contaminación será determinado por un dictamen que emita la Secretaría, según lo dispuesto en la Ley Ambiental del Estado de Nuevo León y demás disposiciones de carácter general aplicables;

III. Impacto Vial: Que el uso solicitado no represente un problema para la operatividad de la vialidad, en donde el tipo de impacto será determinado mediante un dictamen que emitirá la Secretaría, previo análisis del estudio de impacto vial cuando el caso lo amerite, certificado por el Consejo Estatal de Transporte y Vialidad del Estado y de conformidad con lo dispuesto por la Ley, y demás disposiciones de carácter general aplicables. Cuando las obras de construcción generen en su hora de máxima demanda más de 1500-mil quinientos viajes, según los criterios Institute of Transportation Engineers (I.T.E.), el estudio deberá ser avalado por el Consejo Estatal de Transporte y Vialidad.

IV. Seguridad: Que el uso del suelo solicitado, no ponga en riesgo la integridad física o patrimonio de los residentes del sector en donde se localiza el predio en cuestión, será determinado el grado de riesgo mediante dictamen que emita la Dirección de Protección Civil correspondiente o Patronato de Bomberos de Nuevo León.

Para Usos condicionados sobre corredores Urbanos de Bajo Impacto (CBI), Mediano Impacto (CMI), Alto Impacto (CAI) Industrial (CI) y Corredor Cultural (CCU); Zona de Servicios y Comercio (CS); Subcentros Urbanos (SCU) y Zona Industrial y de Transición (ZT), aplicaran las fracciones II, III y IV del presente artículo, así como los demás que se establezcan en la normatividad correspondiente".

Ahora bien y toda vez que el giro de **ALMACEN DE PRODUCTOS INOCUOS**, que en el presente caso nos ocupa, se agrupa en la categoría de **CONDICIONADO**, es necesario señalar que de acuerdo al Plan de Desarrollo Urbano del Municipio de Monterrey 2013 -2025 y al Artículo 19 del Reglamento de Zonificación y Uso de Suelo del Municipio de Monterrey establece que los usos de suelo condicionados puedan ser autorizados se deberán de cumplir con los siguientes requerimientos: **I. Predominancia, II. Contaminación, III. Impacto Vial y IV. Seguridad. Para Usos condicionados sobre corredores Urbanos de Bajo Impacto (CBI), Mediano Impacto (CMI), Alto Impacto (CAI) Industrial (CI) y Corredor Cultural (CCU); Zona de Servicios y Comercio (CS); Subcentros Urbanos (SCU) y Zona Industrial y de Transición (ZT), aplicaran las fracciones II, III y IV del presente artículo, así como los demás que se establezcan en la normatividad correspondiente".** En este caso en particular son aplicables los requerimientos **II, III y IV**. Toda vez que el lote en comento se encuentra de



conformidad con el Plan de Desarrollo Urbano del Municipio de Monterrey 2013 - 2025 en una zona identificada como **ZI-ZONA INDUSTRIAL Y DE TRANSICIÓN**.

Requerimiento II. Este requerimiento se satisface toda vez que La Dirección de Ecología adscrita a esta Secretaría emitió Dictamen bajo número de oficio **1037/2021** dentro del dictamen **LTA-000116/2021** de fecha 04-cuatro de mayo del 2021, mediante el cual indica los lineamientos en materia ambiental que deberá cumplir al inicio de actividades.

Requerimiento III. De acuerdo a la Opinión Técnico Vial con número de oficio **DPTDU/V/379/2020** de fecha 07-siete de octubre del 2020-dos mil veinte, se considera Factible el proyecto desde el punto de vista vial, además se indican las recomendaciones para buen funcionamiento del mismo.

Requerimiento IV. Cumple con este requerimiento ya que presenta dictamen favorable de parte de la Dirección de Protección Civil del Municipio de Monterrey mediante oficio No. **SAY-PCM/D/1911/2020, Tarjeta Folio No. 557/20, Expediente No. PC/667/19/21** de fecha 03-tres de agosto del 2020-dos mil veinte, emitió dictamen en el cual otorga lineamientos en materia de Seguridad Civil, en el establecimiento que nos ocupa; y el cual está sujeto a las verificaciones que realice dicha autoridad conforme a lo establecido en el oficio citado, que fue emitido y notificado a petición de la parte solicitante. En consecuencia, será a dicha dependencia a quien deberá informarse sobre el cumplimiento de dichas medidas, para que la misma actúe en consecuencia.

El proyecto de Uso de Suelo, Construcción (obra nueva) y Uso de Edificación para ALMACEN DE PRODUCTOS INOCUOS, Solicitado cumple con los lineamientos urbanísticos contenidos en el Plan de Desarrollo Urbano 2013-2025 vigente en lo referente al Coeficiente de Ocupación del Suelo (COS), Coeficiente de Utilización del Suelo (CUS), Área Libre, Área Jardinada.

Una vez revisados los documentos, datos e información anexa al expediente en cuestión e ingresados por el propietario, resulta dable señalar que en el presente caso no presentó un documento oficial que compruebe o avale que el predio forma parte de un fraccionamiento autorizado; toda vez que en el caso concreto, el predio de mérito no pertenece, ni forma parte, ni está integrado a un fraccionamiento debidamente autorizado, amén de que se trata de una construcción para edificaciones no comprendidas en terreno no comprendido en fraccionamiento autorizado, tal y como lo establece la disposición en la **LEY DE ASENTAMIENTOS HUMANOS, ORDENAMIENTO TERRITORIAL Y DESARROLLO URBANO PARA EL ESTADO DE NUEVO LEÓN**, que a la letra señala: **Artículo 212.** En construcciones para nuevas edificaciones en terrenos no comprendidos en fraccionamiento autorizado, se deberá ceder una superficie a favor del Municipio conforme a lo siguiente: I. En el caso de habitación unifamiliar o que la cesión del área no sea mayor de 300 - trescientos metros cuadrados, podrá hacerse la cesión o el pago correspondiente; II. Los predios habitacionales multifamiliares, cederán el 17% -diecisiete por ciento del área libre de afectaciones; o 22-veintidós metros cuadrados por unidad de vivienda, lo que resulte mayor; **III. Los predios no habitacionales cederán o pagarán el 7% -siete por ciento del área libre de afectaciones;** IV. Los predios mixtos cederán en forma proporcional conforme al artículo 210 de esta Ley; y V. Las demás consideraciones sobre las áreas de cesión, se estará a lo previsto en el artículo 210 de esta Ley. Cuando se opte por el pago, se tomará como base el valor comercial del predio que expida la Secretaría de Finanzas y Tesorería General del Estado, el cual tendrá vigencia de tres meses. Tratándose de cesión, esta deberá ser destinada para la formación de áreas verdes, equipamiento urbano público y reservas territoriales; en el caso de pago en efectivo, este deberá ser destinado a la adquisición de áreas verdes. **En el presente caso se solicita un uso no habitacional, aplica lo establecido en la fracción III de la Ley antes invocada.** El pago del 7% del predio identificado con el n° de expediente catastral **70-16-019-028** la superficie correspondiente al predio es **1,555.85** metros cuadrados; de los cuales son por autorizar, el total de los mismos restándole las áreas de afectación y vialidades, es decir lo correspondiente a la cesión al municipio para vialidad (afectación vial indicada en el plano del proyecto presentado) de **0.00** metros cuadrados, quedando una superficie neta de **1,555.85** metros cuadrados, correspondiéndole en el presente caso la superficie de **108.90** metros cuadrados, por el valor comercial por metro cuadrado, según avaluó comercial expedido por la Dirección de Catastro del INSTITUTO REGISTRAL Y CATASTRAL DEL ESTADO DE NUEVO LEÓN, que es de **\$1,475.00 (mil cuatrocientos setenta y**



cinco pesos M. N.) por metro cuadrado, resultando por lo tanto a pagar la cantidad total de \$ 160,627.50 (ciento sesenta mil seiscientos veinte siete pesos 50/100 M. N.), para cumplir con esto el interesado acompañó recibo de pago oficial de la Tesorería Municipal con número de Folio 3440000061700 de fecha 01 de junio del 2021, de acuerdo a lo establecido en el artículo 212 punto III de la Ley de Asentamientos Humanos, Ordenamiento Territorial y Desarrollo Urbano para el Estado de Nuevo-León y a lo establecido en el artículo 65 bis-2 de la Ley de Hacienda para los Municipios del Estado de Nuevo León.

III.- De acuerdo a **inspección ocular** realizada por personal adscrito a esta secretaría en fecha 11-once de septiembre del 2020, se pudo constar que actualmente el predio esta sin uso al momento de la visita, se anexa microzonificación.

IV.- Que, de acuerdo a lo establecido en el segundo párrafo de las notas, del apartado de Densidades y Lineamientos Urbanísticos, contenido en el Plan de Desarrollo Urbano del Municipio de Monterrey 2013-2025, vigente y de acuerdo a la superficie del predio los lineamientos urbanos vigentes se cumplen como sigue:

Superficie a Dictaminar:		1,555.85 metros cuadrados			
Lineamientos	NORMA		PROYECTO		OPINIÓN
	COEF	M2	COEF	M2	
C. O. S. (Coeficiente de Ocupación del Suelo)	0.75	1,166.89	0.70	1,090.00	Si cumple
C. U. S. (Coeficiente de Utilización del Suelo)	3.50	5,445.48	0.74	1,152.79	Si cumple
AREA LIBRE	0.25	388.96	0.30	459.36	Si cumple
CAV (Coeficiente de Área Verde)	0.12	186.70	0.12	186.72	Si cumple
N° de Niveles (Máximo)	7-niveles		02-niveles		Si cumple

De acuerdo a Oficio N° DPTDU 1237/2020 de fecha 19-diecinueve de noviembre del 2020, Emitido por la Dirección de Proyectos Técnicos de Desarrollo Urbano en el cual indica que, de acuerdo al Reglamento de Zonificación y Usos de Suelo del Municipio de Monterrey, es factible autorizar una altura prevista de 8.35 metros lineales.

V.-En cuanto a la demanda de estacionamiento, de conformidad con el Plan de Desarrollo Urbano del Municipio de Monterrey 2013-2025, para el predio ubicado en el Distrito Urbano Industrial Moderna cumple de la siguiente manera:

ESTACIONAMIENTO	Normatividad	REQUIERE	SOLUCIONA CON:	OPINION
Almacén de Productos Inocuos	1 cajón/285.00 m2	1033.70 m2/285 m2= 3-cajones	07-CAJONES	SI CUMPLE
Oficinas	1 cajón /45.00 m2	47.88 m2/30 m2= 01-cajón		
TOTAL		04- cajones		

VI.- Obran anexados en autos los siguientes expedientes y dictámenes Externos:

- Presenta copia simple de escrito emitido por la **Dirección Municipal de Protección Civil**, con No. de oficio SAY-PCM/D/1911/2020, expediente PC/667/19/21 tarjeta Folio No. 557/20 de fecha 03-tres de agosto del 2020-dos mil veinte, mediante el cual informa que **su Programa Interno de Protección Civil**, fue revisado por su dependencia y constituye una **DICTAMINACION APROBATORIA**.
- El interesado acompaña escrito de fecha 03-tres de Marzo del 2021-dos mil veintiuno, mediante el cual el Arq. Alfredo González Treviño, con cédula profesional 8247931, se manifiesta como Director Responsable de la Obra para las Licencias Municipales de Uso de Suelo, Construcción (Demolición Total y Obra Nueva) y Uso de Edificación para Almacén de Productos Inocuos.
- Presenta Carta Responsiva Estructural en cual especifica que realizo el Cálculo con el cual se dio la aprobación de la construcción realizada por el Ingeniero Manuel Ríos Cruz número de cédula profesional 3132332.
- Presenta póliza de responsabilidad civil por daños a terceros de vigencia 21 de junio de 2021^a 21 de junio de 2022, otorgada por Grupo Mexicano de Seguros, S.A. de C.V. para el predio ubicado en la calle Juan Sánchez Azcona No. 217. Monterrey, N.L.

VII.- De igual forma se encuentran anexados los documentos y dictámenes **Internos** que enseguida se describen:



Por parte de la Dirección de Proyectos Técnicos de Desarrollo Urbano adscrita a esta Secretaría:

- Alineamiento Vial en fecha 19 de junio del 2020.
- Mediante Oficio número DPTDU/V/379/2020, de fecha 07-siete de octubre del 2020-dos mil veinte, realizado por la Dirección de Proyectos Técnicos de Desarrollo Urbano adscrita a esta Secretaría, se emitió **Opinión Técnico Vial** el cual fue realizado conforme a la información presentada por el solicitante y plano del proyecto.
- Mediante oficio número DPT/E/058/ABRIL/2021, de fecha 23 de abril del 2021, realizado por la Dirección de Proyectos Técnicos de Desarrollo Urbano adscrita a esta Secretaría, se emitió **Opinión Técnica Estructural**, el cual fue realizado conforme al plano y Memoria de Cálculo realizada por el Ingeniero Manuel Ríos Cruz, con cedula profesional 3132332 como Asesor en Seguridad Estructural y Estudio de Mecánica de Suelos realizado por "GEOTECNIA ESTRUCTURAL GE" firmada por el Ingeniero Gerardo Martínez de la Fuente con número de cedula profesional 907136, los cuales fueron presentados por el solicitante, siendo atribuible su cumplimiento en la construcción y responsabilidad del proyecto al propietario, director responsable de obra y asesores en seguridad estructural.

Por parte de la Dirección De Ecología adscrita a esta Secretaría:

- Mediante oficio **1037/2021**, dentro del dictamen LTA-000116/2021, de 04-cuatro de mayo 2021-dos mil veintiuno, en el cual se indican los **lineamientos ambientales** a seguir con la finalidad de prevenir los impactos negativos que tendrían las actividades del establecimiento sobre el medio ambiente y hacia la comunidad.

Que de acuerdo a expuesto, fundado y motivado, el suscrito Secretario de Desarrollo Urbano y Ecología del Municipio de Monterrey, Nuevo León:


ACUERDA:

PRIMERO.- Por los motivos y razones expuestas en los términos señalados y bajo las condiciones que se indican en el capítulo de considerando de la presente resolución se **AUTORIZA** la **LA LICENCIA DE USO DE SUELO, CONSTRUCCION (DEMOLICION TOTAL Y OBRA NUEVA) Y USO DE EDIFICACION PARA ALMACEN DE PRODUCTOS INOCUOS**, para el inmueble ubicado en la **CALLE JUAN SÁNCHEZ AZCONA NO. 217**, en esta Ciudad, e identificado con el número de expediente catastral **(70) 16-019-028**, en el inmueble antes citado, el cual tiene una superficie total de 1,555.85 metros cuadrados, con una construcción existente por demoler de 647.00 metros cuadrados, para posteriormente construir 1,152.79 metros cuadrados.

SEGUNDO.- El propietario, ocupante o interesado deberá cumplir al inicio de actividades los motivos y razones expuestas, técnicamente **ES FACTIBLE** autorizar lo solicitado, condicionado a lo siguiente:

A) En cuanto a la **Construcción** queda condicionado a lo siguiente:

- a) Las obligaciones impuestas que se contienen en el acuerdo se complementan y adicionan con las contenidas en la documentación gráfica Cartulina y Planos (1 de 01), la cual debidamente autorizada forma parte integrante del acuerdo.
- b) La Licencia Municipal de Construcción (Cartulina) que en este acto se autoriza y que es parte anexa e integral del acuerdo deberá permanecer en todo momento en un lugar visible en la obra, e igualmente deberá permanecer (en lugar visible) en el establecimiento en todo momento a partir del inicio de funciones.
- c) Una copia de los planos aprobados de la **Licencia Municipal de Uso de Suelo, Construcción y Uso de Edificación para Almacén de Productos Inocuos** deberá conservarse en la obra, y estar a disposición de la autoridad.
- d) De conformidad con lo establecido en el Artículo 26 del Reglamento para las Construcciones en el Municipio de Monterrey vigente al ingreso de la solicitud, se otorga al solicitante un plazo de **03-TRES AÑOS** contado a partir de la notificación del acuerdo, para que lleve a cabo las obras de construcción autorizadas.
- e) **Deberá Respetar el proyecto arquitectónico tal y como se ilustra en los planos autorizados al efecto (Distribución, dimensiones de las áreas indicadas en las plantas arquitectónicas del proyecto, dimensiones de los accesos y salidas a la zona de estacionamiento, altura de las edificaciones, etc.).**



- f) La presente licencia de construcción se otorga bajo la responsiva del o los directores responsables de la obra o profesionistas responsables que asuman la obligación de que el proyecto, cálculos, especificaciones, materiales y procesos de ejecución de la obra en sus diversos aspectos o elementos cumplan las normas técnicas correspondientes y se ajusten a lo dispuesto en la Ley de Desarrollo Urbano del Estado de Nuevo León, en los reglamentos o disposiciones de carácter general que expida el ayuntamiento de Monterrey N. L. y en los demás ordenamientos jurídicos aplicables.
- g) Deberá dar cumplimiento a lo establecido en el Artículo 123 del Reglamento para las Construcciones del Municipio de Monterrey N. L. vigente al ingreso de la solicitud, el cual señala lo siguiente " el propietario o el director técnico de la Obra o el asesor profesional contratado, juntos o por separado, deberán facilitar a la autoridad municipal, el oficio de obra terminada, en donde el profesionista dará fe, bajo protesta de decir la verdad que la obra fue ejecutada bajo su supervisión o asesoría y cumpliendo con las normas que la ingeniería exige y conforme a lo autorizado....." De lo anterior, se deduce que, al término de los trabajos de construcción, se deberá tramitar ante la autoridad competente (Secretaría de Desarrollo Urbano y Ecología) la terminación de la obra (Obra Terminada).
- h) Deberá vigilar que el proceso constructivo se apegue irrestrictamente al proyecto aprobado, con el fin de prevenir la consecución de riesgos.
- i) Dada por terminada la revisión técnica, al resolver la solicitud del trámite se deberá apercebir a los interesados de su responsabilidad directa y solidaria, que establecen los artículos 8,9, 10, 11, 12, 13, 14, 15 y 16 del Reglamento para las construcciones del Municipio de Monterrey y las disposiciones aplicables de la Ley de Desarrollo Urbano del Estado de Nuevo León.
- j) Para el supuesto de pretender utilizar las banquetas de la vía pública para colocar momentáneamente los materiales de construcción o escombros, sin invadir la superficie de rozamiento, se deberá obtener de la autoridad municipal competente el permiso correspondiente.**
- k) No utilizar los árboles, en su caso, como bancos o mesas de trabajo, no derribarlos, maltratarlos o podarlos.
- l) Deberá tener atención especial en el control de ruido derivado de las actividades propias de la obra (movimiento de maquinaria, de camiones, carga y descarga de materiales, de trabajadores, perforaciones, etc.), para lo cual deberá implementar las acciones necesarias, tales como mantenimiento y operación adecuada de equipo y maquinaria, colocación de mamparas etc.
- m) Dar a los residuos (escombros, ramas y basura) un manejo adecuado (recolección, transporte y disposición final mediante empresas o en sitios autorizados), colocándolos dentro del predio o, de no ser posible, en contenedores adecuados previa autorización, efectuando separación entre los del proceso de construcción y los equiparables a domésticos generados por el personal.
- n) Deberá de construir las azoteas de tal manera que las aguas pluviales no caigan sobre el suelo o edificación del vecino, o de la vía pública, según lo establece el Art. 66 Reglamento para las Construcciones del Municipio de Monterrey.
- o) Previa a la construcción deberá realizarse la conexión correspondiente a los servicios públicos y agua potable y alcantarillado, instalando para el efecto una llave de agua tanto para uso de los operadores como para las necesidades de la obra, así como un sanitario provisional conectado al sistema de drenaje o colocar un sanitario portátil por cada 25 trabajadores o menos el cual deberá asearse diariamente.
- p) Los propietarios o poseedores están obligados a reparar por su cuenta las banquetas y guarniciones que hayan deteriorado, con motivo de la ejecución de la obra. En su defecto, la autoridad municipal correspondiente ordenará los trabajos de reparación o reposición con cargo a los responsables.
- q) Queda prohibido hacer mezclas en la vía pública, si se diera el caso, se multará al propietario o poseedor del inmueble por dicho motivo y se le conminará a no repetirlo. Si quedaran restos endurecidos de la mezcla en la superficie de la vía pública, el Municipio procederá a quitarla y reparar el pavimento a cuenta del propietario o poseedor de la construcción en que se usó la mezcla según lo establecido en el segundo párrafo del Art. 37 del Reglamento para las Construcciones del Municipio de Monterrey.
- r) Deberá respetar el horario de Construcción de 8:00 a 17:00 horas de lunes a viernes y sábado de 8:00 a 14:00 horas, esto con la finalidad de no impactar con ruido los predios vecinales.**
- s) Es responsabilidad del Director Responsable de la Obra; así como del propietario y asesores de los distintos estudios y cálculos que intervienen en este proyecto supervisar el proceso constructivo para que se apegue a lo presentado para su autorización



- t) Deberá de contar con póliza de seguro de responsabilidad civil contra terceros durante el proceso constructivo y hasta 1-año posterior de haber entregado el oficio de terminación de obra; dicha póliza de seguro de responsabilidad deberá dar cobertura aún que la obra en construcción esté clausurada o suspendida según lo señala el Art. 10 del Reglamento para las Construcciones del Municipio de Monterrey.
- u) En caso de ruptura de pavimento o que se requiera trabajar en vía pública, deberá acudir a realizar el trámite correspondiente a la Dirección Técnica de la Secretaría de Servicios Públicos.
- v) Se prohíbe dejar y/o arrojar, en las áreas públicas o privadas, escombros, tierra o material producto de construcciones, excavaciones, demoliciones o tercerías.

B) En cuanto al Uso de la Edificación queda condicionado a lo siguiente:

- a) No podrá utilizarse el inmueble que nos ocupa para un uso diferente del autorizado en el presente acuerdo ni modificar el funcionamiento estructural del proyecto aprobado, sin haber obtenido previamente la autorización correspondiente.
- b) Deberá de respetar el proyecto tal como se autoriza únicamente para la Licencia de Uso de Suelo, Construcción (OBRA NUEVA) y Uso de Edificación para **ALMACEN DE PRODUCTOS INOCUOS**.
- c) Deberá respetar el uso de todas y cada una de las áreas indicadas en el proyecto arquitectónico que en este acto se autoriza, **NO DEBERÁ CAMBIAR EL GIRO NI SU ÁREA DE CONSTRUCCIÓN AQUÍ SEÑALADA** (respetar lo indicado en el proyecto autorizado al efecto).
- d) Deberá de respetar y mantener en funcionamiento los 05-cinco cajones de estacionamiento con dimensiones de 2.70 x 5.00 metros, un cajón de carga y descarga de 3.50 x 5.00 metros y uno de discapacitados de 3.80 x 5.00 metros.
- e) Deberá de contar con un extinguidor y/o sistema contra incendio por cada 60.00 metros cuadrados de construcción.
- f) Deberán ajustarse a lo indicado en los artículos 37 y 38 del Reglamento de Accesibilidad de la Cd. De Monterrey vigente para los cajones de personas discapacitadas.
- g) Deberá de contar con el Plan de Contingencias y la Unidad Interna de Respuesta Inmediata realizado por un consultor externo adscrito a la Dirección de Protección Civil Estatal, así como la Auditoría Técnica (análisis de riesgos) emitida por la dirección antes mencionada previo al inicio de ventas o rentas de los inmuebles en observancia de la Ley de Protección Contra Incendios y Materiales Peligrosos del Estado de Nuevo León.
- h) Deberá conservar la edificación en buenas condiciones de estabilidad, servicio, aspecto e higiene, evitar que se conviertan en molestia o peligro para las personas o los bienes, reparar y corregir los desperfectos.
- i) Los acabados en las fachadas deben mantenerse en buen estado de conservación, aspecto e higiene.
- j) Quedan prohibidas las instalaciones y edificaciones precarias en las azoteas, cualquiera que sea el uso que pretenda dárseles.
- k) Deberá implementar un programa de limpieza, en donde se incluya el exterior del establecimiento, la fachada, las banquetas, la media calle y en todas sus colindancias.
- l) Deberá contar con la autorización de los anuncios del establecimiento, por lo que se le previene de tramitar la Licencia para colocar el tipo de anuncio y lineamientos permitidos antes de cualquier movimiento.
- m) Deberá cumplir con el reglamento de Limpia y Regulación Sanitaria de la Secretaría de Servicios Públicos del Municipio de Monterrey.
- n) Deberá de contar con un sistema apropiado para la prevención y control de seguridad en espacios abiertos, previendo la instalación de cámaras de video, así como de la iluminación necesaria requerida en cada caso.
- o) Queda prohibido la utilización de bocinas, magnavoces o altavoces de sistemas de sonido, música, intercomunicación, etc.

C) En materia de Seguridad Civil deberá respetar lo indicado en el escrito emitido por la Dirección Municipal de Protección Civil, con No. de oficio SAY-PCM/D/1911/2020, expediente No. PC/667/19/21, Tarjeta Folio No. 557/20 de fecha 03-tres de agosto del 2020-dos mil veinte, mediante el cual informa que su Programa Interno de Protección Civil, fue revisado por su dependencia y constituye una **DICTAMINACION APROBATORIA, en el predio que nos ocupa, y **el cual está sujeto a las verificaciones que realice dicha autoridad conforme a lo establecido en el oficio citado.****



que fue emitido y notificado a petición de la parte solicitante. En consecuencia, será a dicha dependencia a quien deberá informarse sobre el cumplimiento de dichas medidas, para que la misma actúe en consecuencia.

D) Deberá respetar lo indicado en el Dictamen Técnico Estructural con oficio DPT/E 058/ABRIL/2021, de fecha 23 de abril del 2021-dos mil veintinueve, emitido por la Dirección de Proyectos Técnicos de Desarrollo Urbano adscrita a esta Secretaría, el cual fue realizado conforme a los estudios, memoria de cálculo y demás documentos aportados por el interesado, donde se le obliga a cumplir con lo siguiente:

1. De conformidad a los artículos 316, 318 y 319 de la Ley de Asentamientos Humanos, Ordenamiento Territorial y Desarrollo Urbano para el Estado de Nuevo León, deberá cumplir con las condiciones de seguridad, normas y especificaciones relativas al diseño la cual es responsabilidad de la persona que lo realiza, de conformidad con lo establecido en los artículos 8,9 segundo párrafo, 13,15 fracción I inciso E), fracción IV inciso C), 16 fracciones I, II y III, 17, 20, 22, 42, 49 y 94 del Reglamento para las Construcciones del Municipio de Monterrey Nuevo León.
2. Deberá preservar la seguridad de las construcciones y la de los usuarios de la misma, del Director Responsable de la Obra y Asesor en Seguridad Estructural, que intervienen en este proyecto deberán remitirse a la aplicación de las normas o especificaciones relativas al diseño y construcción, contempladas en el Reglamento para las Construcciones en el Municipio de Monterrey.
3. Dar cumplimiento a las Leyes y Códigos Generales de Construcción, además de la ingeniería, las cuales comprenden a todas las edificaciones en las que deberán aplicarse en la práctica actual de la Ingeniería, la cuales comprenden a todas las edificaciones en las que deberán aplicarse con rigor durante el proceso constructivo.
4. Sujetarse a lo indicado en los artículos 52, 55, 58, 59, 61, 63, 66, 67, 79, 80, 81, 82, 99, 100, 103, 104, 108, 109, 110, 111, 117, 118, 119 del Reglamento para las Construcciones en el Municipio de Monterrey.
5. Es responsabilidad del propietario y Director Responsable de Obra, dar prioridad y término a las etapas de las obras que colinden con los diferentes predios y vialidades para la protección de taludes o cortes de terreno, así como supervisar el proyecto constructivo para que se apegue a lo presentado para su autorización.
6. El propietario, Director Responsable de Obra y Asesores sujetarse a las disposiciones contenidas en el Capítulo V del Proceso Constructivo, artículos 52 al 59 del Reglamento para las Construcciones del Municipio de Monterrey, ya que, en caso de no hacerlo así, será acreedor a las sanciones contenidas en el Reglamento citado, así como las Responsabilidades Civiles, Penales y Administrativas a que haya lugar.

E) En materia de Vialidad deberá respetar lo indicado en el oficio DPTDU/V/379/2020, de fecha 07-siete de octubre del 2020-dos mil veinte, emitido por la Dirección de Proyectos Técnicos de Desarrollo Urbano adscrita a esta Secretaría y que en lo siguiente se transcribe:

1. El proyecto deberá respetar el siguiente Alineamiento Vial de acuerdo al Plan de Desarrollo Urbano del Municipio de Monterrey 2013-2025, a la Ley de Asentamientos Humanos, Ordenamiento Territorial y Desarrollo Urbano para el Estado de Nuevo León y al Artículo 64 del Reglamento para las Construcciones del Municipio de Monterrey.
 - a) Para la calle Juan Sánchez Azcona deberá respetar su límite de propiedad de acuerdo a escrituras.Nota: No se prevé la modificación al tramo de la vía pública con la que colinda el predio.
2. El proyecto deberá cumplir con el requerimiento de cajones de estacionamiento dentro del predio de acuerdo a la Matriz de Compatibilidad de Usos de Suelo del Plan de Desarrollo Urbano del Municipio de Monterrey 2013-2025.
3. Deberá cumplir con las dimensiones de los cajones de estacionamiento de acuerdo a lo establecido dentro del artículo 52 del reglamento de zonificación y uso de suelo del municipio de Monterrey, el cual indica que las dimensiones de los cajones dispuestos en batería deberán ser por lo menos de 2.70 x 5.00 metros, tomando en cuenta las características de los vehículos ligeros y el espacio necesario para abrir las puertas. Se podrá aceptar hasta un 25 % de los cajones para vehículos compactos, los cuales deberán ser de 2.50 x 4.50 metros.
4. Se deberán disponer de al menos un cajón de estacionamiento para personas discapacitadas, el cual deberá ser de 3.80 x 5.00 metros de acuerdo a la norma oficial mexicana NOM-034-SCT2-2003. Con respecto a este último, deberá cumplir con lo indicado en los artículos 37 y 38 del Reglamento de Accesibilidad de la Cd. de Monterrey.



5. El Desarrollo deberá dar cumplimiento al reglamento de accesibilidad, debiendo brindar protección dentro y fuera del Desarrollo, contemplando en sus banquetas y pasillos un diseño con rampas.
6. Con respecto a la vía pública, queda prohibido separar lugares de estacionamiento si el lugar no está autorizado como exclusivo, de acuerdo al Artículo 67 del Reglamento de Tránsito y Vialidad del Municipio de Monterrey.
7. Los cajones deberán estar claramente delimitados mediante pintura sobre la superficie. El área de los cajones deberá estar en todo momento libre para ser ocupada exclusivamente por vehículos.
8. Los accesos vehiculares (entrada y salida) al estacionamiento y a los cajones deberán estar libres de cualquier obstáculo que afecte su funcionalidad, así como la visibilidad para realizar las maniobras vehiculares. Por lo anterior, no deberán existir obstáculos fijos o móviles, así como postes o árboles colindantes a los accesos al Desarrollo que dificulten la entrada y salidas a los usuarios.
9. Los accesos vehiculares (entrada y salida) al desarrollo deberán tener 6.00 metros de ancho como mínimo dado que se proponen con doble sentido de circulación, de acuerdo con el Artículo 64 del Reglamento de Zonificación y Usos de Suelo.

ARTÍCULO 64. El acceso a la zona de estacionamiento deberá tener un ancho mínimo de 3.00-tres metros cuando se utilice en un sentido de circulación (entrada o salida) y cuando sea utilizado en doble sentido (entrada y salida) el ancho mínimo será de 6.00-seis metros.

10. Los pasillos de circulación vehicular con cajones dispuestos a 90 grados con respecto al mismo pasillo o de doble sentido de circulación, deberán tener un ancho mínimo de 6.00 metros de acuerdo al Artículo 65 del Reglamento de Zonificación y Uso de Suelo del Municipio de Monterrey. Los pasillos de circulación vehicular no deberán ser utilizados como estacionamiento.

11. Se deberá señalar de manera clara los sentidos de circulación ya sea con letrero o con pintura en la superficie de rodamiento en la zona de los accesos y en los pasillos de circulación.

12. Las rampas vehiculares que presenta el proyecto deberán respetar una pendiente máxima del 15 % debiendo considerar un acabado antiderrapante a su superficie. Las rampas en los estacionamientos no deben sobresalir del alineamiento vial indicado. Lo anterior de acuerdo con el Artículo 57 del Reglamento de Zonificación y Uso de Suelo del Municipio de Monterrey. Por lo anterior el proyecto deberá corregir la rampa vehicular de salida de modo que la superficie en la zona de afectación vial sea funcionalmente transitable por peatones.

13. Debido a las Características físicas del Desarrollo y el espacio disponible para su estacionamiento, no deberán utilizar vehículos de carga mayores de 6.50 metros de longitud.

14. De acuerdo al Artículo 105 fracción XVIII del Reglamento de Tránsito y Vialidad del Municipio de Monterrey, queda prohibido utilizar la vía pública como área de carga y descarga sin permiso de la Autoridad correspondiente.

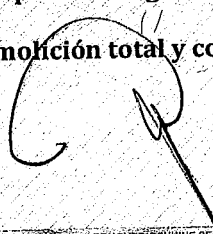
15. El Desarrollo queda obligado a que la operación que presente, así como cualquier servicio que ofrezca, tanto al interior como en su zona de accesos y estacionamientos sea tal que no ocasione problemas operacionales a la vialidad y a la zona colindante. La operación vehicular al interior del Desarrollo será responsabilidad de los propietarios del mismo.

16. El proyecto deberá tener el señalamiento (horizontal y vertical) de tipo informativo, restrictivo y preventivo necesario tanto en el interior del estacionamiento, así como al exterior del predio. Es importante aclarar que los costos del señalamiento deberán ser con cargo al Desarrollador. La Secretaría de Seguridad Pública y Vialidad podrá solicitar en su caso, el señalamiento vial y las adecuaciones viales necesarias para el correcto funcionamiento vial del local.

17. El Desarrollador quedará obligado a realizar los trabajos de pavimentación correctiva y reparación de banquetas asociadas al tránsito que generará el Desarrollo en su etapa de construcción y a la habilitación de las banquetas colindantes antes de entrar en funcionamiento el desarrollo.

F) En materia de Ecología, deberá de respetar lo indicado en el N° de oficio 1037/2021 dentro del Dictamen LTA-000116/2021, de fecha 04-cuatro de mayo del 2021-dos mil veintiuno, emitido por la Dirección de Ecología adscrita a ésta Secretaría y que en lo siguiente se transcribe:

Durante la etapa de demolición total y construcción. -



AT



Norma Ambiental Estatal NAE-SDS-002-2019 (NAE).

1. Deberá cumplir con los lineamientos establecidos en la Norma Ambiental Estatal NAE-SDS-002-2019.
2. Deberá cumplir con el registro de una bitácora en el período que dure la obra de demolición y construcción.
3. El horario de las actividades de demolición y construcción será de lunes a viernes de 8:00 a 17:00 horas y sábados de 8:00 a 14:00 horas en días hábiles.
4. Los residuos provenientes de la demolición y construcción deberán manejarse (almacenamiento, transporte y disposición final) adecuadamente de conformidad con el Reglamento de la Ley General para la Prevención y Gestión Integral de los Residuos, además de contar con los requerimientos de la Secretaría de Desarrollo Sustentable del Estado especificado en el numeral 9.1. 2. 4 del NAE.
5. Los generadores de residuos de demolición y construcción deberán presentar el cálculo de los indicadores de manejo (residuos reciclados en obra: RCo, residuos que se generan fuera de la obra: RCa, material reusable: RU y residuos para disposición final: D, aprobado por la Secretaría de Desarrollo Sustentable del Estado.
6. Las actividades, los equipos o maquinaria que provoquen ruido y/o vibraciones durante la demolición y construcción, no podrán colocarse en colindancia a casa habitación, vía pública ni a límites del predio, en cualquier ubicación deberán estar aislados acústicamente y no deberán sobrepasar los límites máximos permisibles de ruido en fuentes fijas (NOM-081 SEMARNAT -1994), siendo los límites de 68 dB (A) de 08:00 a 17:00 horas.
7. Deberá minimizar las emisiones a la atmósfera generadas por la maquinaria utilizada, respetando los límites máximos permisibles de emisiones de gases contaminantes proveniente del escape de los vehículos automotores en circulación que usan gasolina como combustible NOM-041-SEMARNAT-2006.
8. Las unidades de transporte de residuos deberán contar con número y código de identificación otorgado por la Secretaría de Desarrollo Sustentable del Estado y con la autorización para la recolección y transporte de residuos de manejo especial. Solamente podrán cargar el material los vehículos que cuentan con la autorización de la Secretaría (numeral 7.2.1.1 del NAE).
9. Se deberá regular la velocidad de operación de los vehículos que circulen internamente, en los patios, centros de carga de materiales y estacionamientos a fin de no provocar la emisión de partículas y polvos de suspensión y re-suspensión a la atmósfera. El límite máximo de velocidad interior no podrá ser máximo de 20km/h.
10. En caso de que los residuos de demolición y construcción sean igual o arriba de 80 m³ deberá presentar la formulación de los Planes de Manejo ante la Secretaría de Desarrollo Sustentable del Estado para cumplir con lo establecido en la NOM-161-SEMARNAT-2011, y presentar copia de su aprobación ante esta dependencia.
11. Deberá minimizar la cantidad y duración de la exposición de la tierra a fin de evitar la dispersión de polvos, deberá implementar las acciones y utilizar los equipos o sistemas que permitan evitar que los vehículos que transportan los materiales de demolición y construcción derramen material particulado a la vía pública, éstos deberán transportarlo húmedo y cubierto con una lona o similar, debidamente sujeta para evitar espacios por donde pueda escapar el material.
12. Deberán humedecer con Agua Residual Tratada, Agua Gris, Agua No Potable con el objeto de evitar la suspensión de partículas, una vez que se haya realizado el llenado de la caja, las unidades deberán pasar por un sistema de riego de la carga, deberán humedecer y/o lavar los neumáticos y llantas que entren y salen de las áreas de abastecimiento de materiales y en zonas de descarga final (numeral 7.2.1.6 del NAE).
13. Para el Agua Gris, Agua Residual Tratada, o Agua No Potable, esta se podrá almacenar en cisternas temporales o cargarse en tanques pipa de las garzas de servicios de agua tratada con cualquier empresa de servicios de agua residual tratada.
14. La caja de carga deberá contar con paredes laterales selladas, que impidan que el material y lixiviados salgan por la parte superior, por los costados y por la parte baja (numeral 7.2.1.8 Del NAE).
15. La descarga del camión se hará evitando caídas libres superiores a 1.5 metros de altura, se deberá vaciar la caja del camión lentamente, y en su caso, deberá mantener los contenedores de materiales cerca del vehículo durante la carga (numeral 7.2.1. 11 del NAE).
16. En caso que se generen lodos producto de la actividad de demolición y construcción, se deben utilizar vehículos debidamente habilitados con cajas herméticas para su disposición, estos vehículos deberán de contar con el permiso correspondiente.





17. En las estructuras mayores a 2 pisos (o 4.5 m de altura) se deberá colocar mallas y/o cubierta sintética para cada uno de los pisos donde se lleven a cabo las actividades y que éstas generen emisión de partículas de polvo, con el objeto de evitar su dispersión al exterior, así como la caída de materiales y residuos.

18. La explotación de depósitos de bancos de material en el interior del predio o ubicados fuera del predio requiere de previa autorización de la Secretaría de Desarrollo Sustentable, salvo en el caso de que la tierra proveniente de los movimientos de nivelación, se utilice en el mismo.

19. Deberá minimizar la cantidad y duración de la exposición de la tierra a fin de evitar la dispersión de polvos.

20. Al menos una vez al día o cuando se requiera, durante cualquier etapa en el proceso de demolición y construcción que haya generado o depositado polvos y material a granel en las banquetas y aceras colindantes al sitio, deberá hacerse limpieza mediante barrido húmedo, mecánico o aspirado.

21. Deberá establecer un procedimiento de emergencia en caso de una fuga o derrame y notificar a la autoridad.

22. Queda prohibida la quema a cielo abierto de cualquier material o residuo. Deberá proveer a los trabajadores de las instalaciones adecuadas para la preparación y consumo de sus alimentos (tipo estufa, calentador de consumo eléctrico o Gas).

23. Deberá utilizar el riego con agua tratada, agua gris, agua no potable, o bien tratar con un supresor de polvos no potable, de las superficies a trabajar de 15 a 30 minutos antes de iniciar la actividad, ello para disminuir la emisión de polvos por efecto del movimiento de la tierra, evitando formación de charcos.

24. Las vibraciones que puedan generarse no deberán ser percibidas en predios colindantes, en este sentido, los equipos deberán contar con un sistema de amortiguamiento para evitar la transmisión de ruido y vibraciones al entorno.

25. Antes de iniciar y durante las actividades de demolición y construcción se deberá tomar en cuenta y monitorear continuamente el reporte de la calidad del aire en el Área Metropolitana de Monterrey (de la estación más cercana del SIMA) que emite la autoridad correspondiente mediante la página electrónica <http://www.nl.gob.mx/servicios/mapa-de-la-calidad-del-aire> con la finalidad de establecer medidas adicionales a las ya establecidas en esta resolución para mitigar el impacto ambiental en la calidad del aire.

26. En presencia de vientos mayores a 25 km por hora, deberán suspenderse los trabajos de excavación, nivelación y otros movimientos de tierra. Así mismo podrá continuar sus actividades una vez que la presencia de viento se encuentre en condiciones normales.

27. Deberá de colocar mamparas o tapiales en el límite del predio, rodeando todo el perímetro con un remetimiento no menor a 80 cm, con la finalidad de contener los polvos y/o partículas producto de la demolición y construcción en el interior del predio, queda prohibido la instalación de anuncios sobre estas estructuras salvo que cuenten con el permiso correspondiente.

28. Deberán realizarse las conexiones correspondientes de servicios de agua potable y drenaje sanitario, instalando para tal efecto, una toma de agua tanto para el uso de los operadores así como insumo de la obra, además de contar con un sanitario provisional conectado al sistema de drenaje o colocar un sanitario portátil por cada 25 trabajadores o menos, el cual deberá asearse diariamente, y la limpieza de estos deberá realizarse por medio de un prestador de servicios especializado, que cuente con la autorización de la Secretaría de Desarrollo Sustentable.

Durante la etapa de operación. -

Generales

29. Deberá elaborar programas de limpieza para banquetas de sus frentes, fachadas y techos de edificación por medio de barrido-aspirado y aspersión de agua tratada, agua gris agua no potable o supresor de polvos; o en su defecto, podrá utilizar tecnologías de mitigación por medio de la instalación de sistemas de naturación (azoteas verdes) siempre y cuando cumplan con los requerimientos mínimos de instalación (numeral 8.1.7.2 y 8.1.7.3 del NAE).

30. Deberá cumplir cada una de las medidas de mitigación establecidas en el resolutivo del estudio del Manifiesto de Impacto Ambiental del proyecto denominado **"Construcción (Cambio de techo) y Ampliación para una Industria previamente autorizada."** emitido por la Secretaría de Desarrollo Sustentable del Estado (Oficio Núm. 0610/SPMARN-IA/21).

31. Deberá cumplir con cada una de las medidas de mitigación establecidas en el estudio del Manifiesto de Impacto Ambiental del proyecto denominado **"Construcción (Cambio de techo) y Ampliación para una Industria previamente autorizada."**

32. El material a almacenar deberá tener las propiedades inocuas por lo que es prohibido almacenar productos o residuos peligrosos (listados en la NOM-052-SEMARNAT-2005), sustancias contenidas en el 1er y 2do listado de actividades altamente riesgosas por la SEMARNAT, productos químicos (pinol, cloralex, productos perecederos, pinturas con plomo o solventes, aceites, etc.), material que emita olores, ruido, vibraciones.

33. Es prohibido realizar cualquier actividad de transformación o envase dentro o fuera del predio.

34. Los materiales a almacenar, deberán acomodarse en lugares que no sea colindantes a predios vecinales.

35. El acomodo del material de consumo propio del giro no deberá ocupar sitios correspondientes a la vía pública, bardas perimetrales y deberán respetar una distancia mínima de un metro y medio.

36. La actividad de carga y descarga deberá ser en el interior del predio y en lugar cerrado.

37. Deberán contar con un programa permanente que incluya el control de insectos y roedores.

38. Durante el funcionamiento de la obra deberá implicar el uso eficiente de la energía y del agua, así como de los recursos materiales no perjudiciales por el ambiente, ello con la finalidad de lograr una reducción de los impactos ambientales y una sustentabilidad del edificio.

39. No deberán existir espacios abiertos principalmente en colindancia con casa habitación, esto con la finalidad de no impactar negativamente el entorno con el desarrollo de las actividades que generen emisiones de ruido.

Aspecto Ambiental

Ruido y/o Vibraciones

40. Las actividades, los equipos o maquinaria que provoquen ruido y/o vibraciones no podrán colocarse en colindancia a casa habitación, vía pública y a límites del predio, en cualquier ubicación deberán estar aislados acústicamente y no deberán sobrepasar los límites máximos permisibles de ruido en fuentes fijas (NOM-081 SEMARNAT -1994), siendo los límites de 68 dB (A) de 08:00 a 18:00 horas (horario común para bodegas).

41. Las bocinas, magnavoces o altavoces de sistemas de sonido, música, intercomunicación, etc., deberán estar orientados hacia el interior y regulado su volumen a fin de que no sobrepasen los límites máximos permisibles de emisión de ruido por la Norma correspondiente, ni sus vibraciones.

42. No se permite la ejecución u operación de equipos de sonido, instrumentos musicales, bocinas, amplificadores y similares en jardines, o en interiores con espacios abiertos ni en vía pública.

Contaminación del Suelo

43. El suelo deberá estar protegido con material impermeable, es prohibido realizar cualquier actividad en suelo natural.

44. Queda prohibido la derrama o vertido de material sólido o líquido al suelo, a la vía pública y/o áreas verdes.

45. Deberá tomar medidas preventivas para evitar o minimizar fugas de líquidos que puedan afectar el suelo del área, evitando colocar materiales y/o equipos sobre suelo natural.

46. El interior del establecimiento deberá estar libre de derrames de grasa y aceite.

47. Deberá colocar trampas de aceite y grasas en los registros de drenaje sanitario.

48. En caso de usar transformador de energía eléctrica, este no deberá estar sobre suelo natural, además deberá contar con barrera de contención para evitar derrames.

Emisiones al Aire

49. No se deberán percibir olores a predios colindantes.

Contaminación del Agua

50. Deberá registrar sus descargas de agua residual en la Secretaría de Desarrollo Sustentable previo a la operación del establecimiento.

51. Es prohibido la derrama o vertido de residuos sólidos o líquidos al drenaje sanitario o pluvial.

52. Los líquidos residuales del proceso deberán cumplir con las Normas Oficiales Mexicanas.

53. Los sistemas de drenaje deberán ser protegidos de derrames accidentales de residuos sólidos o líquidos de sustancias que pudiesen ocasionar alteraciones a la calidad del flujo ordinario del sistema; estableciendo un sistema de barreras, fosas, charolas canales, etc., con la finalidad de contener materiales y prevenir posibles contingencias, además de contar con trampas de aceites y grasas.

Manejo de Residuos Sólidos

54. Deberá registrarse como generador de residuos de manejo especial ante la Secretaría de Desarrollo Sustentable del Estado.

55. Los residuos que se generen deberán manejarse (almacenamiento, transporte y disposición final) adecuadamente de



conformidad con el Reglamento de la Ley General para la Prevención y Gestión Integral de los Residuos.

56. Deberá instalar contenedores con tapas para el almacenamiento temporal de los residuos generados, dichos contenedores deberán ubicarse dentro del predio sin vista a vía pública.

57. Deberá contar con empresa autorizada para la recolección de residuos sólidos que generen.

58. Deberá contar con el registro tipo, volumen y destino de residuos generados.

Reforestación

59. Cuenta con permiso de desmonte con expediente PDE-244-20 el cual fue resuelto con la reposición de 18-dieciocho encinos de 5.0 cm de diámetro de tronco al vivero municipal.

60. En el espacio destinado a área verde, deberá ser arborizado con 02-dos árboles de la especie encino, con dimensiones de 5.0 centímetros de diámetro en su tallo medido a 1.20 m de altura (de acuerdo a la Ley de Asentamientos Humanos, Ordenamiento Territorial y Desarrollo Urbano del Estado de Nuevo León Art. 215 fracción VI) y deberá contar con 1-un árbol de las mismas características por cada 2-dos cajones de estacionamiento (siendo la cantidad de 07-siete árboles), y debido a que 1 cajón estará cubierto, se repuso 1 encino de 5.0 cm de diámetro de tronco al vivero municipal y se pagó una cuota de salario mínimo (de acuerdo al Reglamento de Zonificación y Uso de Suelo del Municipio de Monterrey Art. 92), en caso de incumplimiento de este numeral, se hará acreedor a las sanciones establecidas en el reglamento de Protección Ambiental e Imagen Urbana de Monterrey.

Imagen Urbana

61. En caso de anuncio deberá ser de tipo adosado al edificio (categoría B subtipo 1,2 ó 4), para cumplir con el Reglamento de Anuncios del Municipio de Monterrey Art. 16 incisos e) y f) Art. 24 incisos a) y b) y c), Art. 25, 26, 27 y 30 y contar con previa autorización de la Secretaría de Desarrollo Urbano y Ecología.

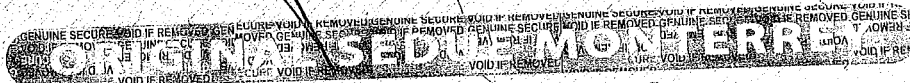
62. No podrá rentar, arrendar o subarrendar el predio para la instalación de anuncios ajenos al establecimiento. **La Secretaría de Desarrollo Urbano y Ecología podrá realizar inspecciones para verificar el cumplimiento de estos lineamientos, condicionando a que, en caso de no cumplirse, el promovente se hará acreedor a la aplicación de medidas de seguridad y a las sanciones correspondientes.**

TERCERO. - Se hace del conocimiento al propietario, ocupante o interesado, que el incumplimiento de una de las condiciones, lineamientos o requerimientos anteriormente citados, se aplicarán las sanciones administrativas contenidas en la ley de la materia.

CUARTO: La utilización que se dé a las construcciones, edificaciones e instalaciones, deberá ser aquella que haya sido autorizada por la Autoridad Municipal competente. Para darles un aprovechamiento distinto al originalmente aprobado, se deberá tramitar y obtener una nueva autorización. Lo anterior con fundamento en los artículos 281 y 295 tercer párrafo del de la Ley de Desarrollo Urbano del Estado de Nuevo León, de conformidad con lo dispuesto por los artículos transitorios Segundo y Tercero de la Ley de Asentamientos Humanos, Ordenamiento Territorial y Desarrollo Urbano para el Estado de Nuevo León.

QUINTO: Las Licencias de Uso de Suelo y Uso de Edificación perderán su vigencia si dentro del término de 3-tres años no se ejerce el derecho por ella conferido, y que se empezarán a computar a partir del día hábil siguiente a la fecha de expedición; lo anterior de acuerdo con los artículos 285 y 296 de la Ley de Desarrollo Urbano del Estado de Nuevo León, de conformidad con lo dispuesto por los artículos transitorios Segundo y Tercero de la Ley de Asentamientos Humanos, Ordenamiento Territorial y Desarrollo Urbano para el Estado de Nuevo León.

SEXTO: Por ser cuestión de orden público, es deber de la autoridad apereibir a los interesados en términos del artículo 344 de la Ley de Desarrollo Urbano del Estado, el cual establece que: Se sancionará con la revocación de las autorizaciones, licencias y permisos en los casos siguientes: I. Cuando se descubra que se utilizaron documentos falsos o erróneos o que se consiguieron con dolo a fin de obtener la autorización correspondiente; II. Cuando se construya un proyecto diferente al autorizado; o III. Cuando para el otorgamiento de la licencia, permiso o autorización el servidor público competente dicte el acto en contravención a alguna disposición jurídica vigente; o IV. Cuando se haya emitido por autoridad incompetente.



SEPTIMO: Que con fundamento en el artículo 402 de la Ley Asentamientos Humanos Ordenamiento Territorial y de Desarrollo Urbano para el Estado de Nuevo León, la presente resolución no prejuzga sobre los derechos de propiedad y se dictó conforme a los documentos, informes y datos proporcionados por el solicitante por lo que será a su cargo y responsabilidad la autenticidad, validez, calidad, contenido, cálculos y especificaciones que contengan los estudios, peritajes, memorias, responsivas, planos y demás documentos que presente ante la autoridad; y con el apercibimiento de las sanciones que contempla el Código Penal del Estado en sus artículos 385 y 387 fracción VII para al que por sí o por interpósita persona proporcione documentación falsa o simule cualquier acto, para obtener autorización, relativa a edificaciones, o sobre cualquier petición elevada con tales propósitos a la dependencia administrativa correspondiente/ sin los cuales ésta no se hubiere legalmente otorgado.

OCTAVO: La presente resolución no exime del cumplimiento de cualquier otra disposición legal de orden federal, estatal o municipal que sea de aplicación.

NOVENO: Previo el pago de los derechos municipales y demás obligaciones fiscales, correspondientes, notifíquese personalmente o por conducto de los C. C. Notificadores Adscritos a esta Secretaría.- Así Administrativamente actuando lo firma los C. Secretario de Desarrollo Urbano y Ecología del Municipio de Monterrey, Nuevo León

[Handwritten mark]

ARQ. VIRGINIA CASTILLO GONZALEZ
C. SECRETARIO DE DESARROLLO URBANO Y ECOLOGIA



[Handwritten initials]

Lo que notifico a usted por medio del presente instructivo que entregue a una persona que dijo llamarse Veronica Ponce Ruiz AGG
Septiembre del 2021 siendo las 13:34 horas del día 23 del mes de

EL C. NOTIFICADOR
NOMBRE Alexis A. Meléndez R.
FIRMA [Handwritten Signature]
NO. DE GAFETE 1176729

LA PERSONA CON QUIEN SE ENTIENDE LA DILIGENCIA
NOMBRE Veronica Ponce Ruiz
FIRMA [Handwritten Signature]