



No. de Oficio: SEDUE 16457/2021
ASUNTO: Expediente Administrativo L-000221-20

INSTRUCTIVO

**AL C. REPRESENTANTE LEGAL DE:
"ROMEGONZA S.A. DE C.V.", (TITULAR)
UBICADO EN ANGEL MARTINEZ,
VILLARREAL N°637, COLONIA CHEPEVERA,
Y AL C. CLAUDIA EUGENIA GONZALEZ CALDERON,
(PROPIETARIA).
MONTERREY, NUEVO LEÓN.**


PRESENTE. -

La Secretaría de Desarrollo Urbano y Ecología del Municipio de Monterrey, N. L., dentro de los autos del expediente administrativo indicado al rubro, dictó la siguiente Resolución:

-En Monterrey, Nuevo León, a los 11-ónce del mes de junio del año 2021-dos mil veintuno.-----
-VISTO.- El expediente administrativo No. L-000221-20, formado con motivo de la solicitud presentada por el C. **ADRIAN ARRAMBIDÉ GONZALEZ** en su carácter de tramitador, presentando la documentación idónea respecto al inmueble ubicado en la avenida **JESUS CANTU LEAL N°1545, COLONIA BUENOS AIRES**, en esta Ciudad, e identificado con el número de expediente catastral **(70) 15-061-030**; presentando el interesado la documentación idónea con la cual justifica legalmente la propiedad y posesión respecto del inmueble aludido, que para el caso son requeridos, de acuerdo a lo señalado en el artículo 20 del Reglamento para las Construcciones del Municipio de Monterrey, Nuevo León 160Bis y 162 fracciones I a XV del Reglamento de Zonificación y Uso de Suelo del Municipio de Monterrey Nuevo León; solicitud mediante la cual pretende obtener la autorización de la **MODIFICACIÓN AL PROYECTO (CONSISTE EN AMPLIACION DE AREAS SIN CONSTRUCCIÓN) DE LICENCIAS MUNICIPALES DE USO DE EDIFICACION (AMPLIACION) PARA AUDITORIO Y AUTOCINEMA EN RESTAURANTES, LOCALES COMERCIALES, TIENDA DEPARTAMENTAL Y CANCHAS DEPORTIVAS**, respecto del inmueble antes citado, el cual tiene una superficie total de 20,568.85 metros cuadrados, existe una autorización de 405.52 metros cuadrados la cual se aumentara a 479.50 metros cuadrados de construcción total incluyendo el estacionamiento.

ANTECEDENTES

Presenta copia de Planos e Instructivo, Oficio No. SEDUE 11175/2019, con No. de Expediente Administrativo L-000221-20, fecha 18 de julio del 2019-dos mil diecinueve, emitido por la Secretaría de Desarrollo Urbano y Ecología, por lo que se autoriza la Licencias Municipales de Uso de Suelo (Ampliación), de Construcción (regularización)



ampliación) y Uso de Edificación para Restaurantes, (10) Locales comerciales y de servicios agrupados en Tienda departamental y Canchas deportivas previamente autorizadas, para el predio ubicado en Jesús Cantú Leal s/n Monterrey, Nuevo León.

CONSIDERANDO

I.- Que la Secretaría de Desarrollo Urbano y Ecología del Municipio de Monterrey, es competente para admitir, conocer, tramitar y resolver la presente solicitud, de conformidad a lo dispuesto por los artículos 1, 7, 11, 136 fracción I, 148 fracción I, 202 fracciones V y X, 235 fracción II, 236 fracción II y último párrafo, 237 fracciones I a XIV, 355, 356, 357, 360, 392, 400, 402, segundo, Tercero y Noveno Transitorios de la Ley de Asentamientos Humanos, Ordenamiento Territorial y Desarrollo Urbano para el Estado de Nuevo León, Artículos 1, 3 fracción II, 6, 8, 9 fracción I punto 2 inciso c), 11, 12 fracción III, 13, 14 fracción III punto 3, 8, 15 fracción I, 16, 36, 46, 47, 49, 52, 53, 64, 139, 156, 157 fracciones I y II, 158, 159, 160, 160 Bis, 162 fracciones I a XV, 168 y 169 del Reglamento de Zonificación y Uso de Suelo del Municipio de Monterrey; Artículos 3 fracción V, 4 fracciones II y IV, 5, 8, 9, 10, 11, 12 fracciones I a VI, 13 fracciones I, II, y IX, 14 fracciones I, II, y VIII, 15 fracciones I, II y IV, 16 fracciones I, II y III, 17, 18 fracciones II y IX, 20, 22, 23, 25, 26 fracción III, 30, 31, 32, 33, 34, 35, 36, 37, 38, 39, 40, 41, 42, 43, 44, 45, 46, 47, 48, 49, 50, 51, 52, 53, 54, 55, 56, 57, 58, 59, 60, 61, 62, 63, 64, 65, 66, 67, 68, 69, 70, 71, 72, 73, 74, 75, 76, 77, 78, 79, 80, 81, 82, 83, 84, 85, 86, 87, 88, 89, 90, 94, 95, 96, 125 y 152 del Reglamento para las Construcciones del Municipio de Monterrey Nuevo León; artículos 86, 89, 90, 91 y 94 de la Ley de Gobierno Municipal del Estado de Nuevo León; y artículos 16 fracciones X, 93, 94, fracciones I, V, IX, XXXVIII, XLI Y XLII, 95, 96 fracciones II y XII, 97 fracción VIII, 99 fracción X, XI y XIV, del Reglamento de la Administración Pública Municipal de Monterrey, vigente al resolverse la presente.

II.- Que con base al Programa Parcial de Desarrollo Urbano Distrito Tec, aprobado en la Sala de Sesiones del Ayuntamiento de Monterrey el 24 de Septiembre del 2015, Publicado en el Periódico Oficial del Estado de Nuevo León Numero 137 con fecha del 28 de Octubre del 2015 y de acuerdo al Plano de Delegaciones y a la Matriz de Compatibilidad de Usos del Suelo contenidos en el Programa antes citado, el predio en cuestión se encuentra en la **DELEGACIÓN SUR, DISTRITO URBANO TEC** en una Zona Clasificada como **SCU-SUBCENTRO URBANO** en donde el uso solicitado para **3.5.1 AUDITORIO** se consideran como **PERMITIDO**, mientras que para el uso de **3.5.2 AUTOCINEMA** se considera **CONDICIONADO**; tomando en cuenta lo indicado en el apartado de antecedentes del presente dictamen, queda señalado que el predio que en el presente caso nos ocupa ya cuenta con autorización de Uso de Suelo, Uso de Edificación y Construcción.

Considerando lo anterior, es importante señalar que, de acuerdo al Reglamento de Zonificación y Uso de Suelo del Municipio de Monterrey, para que los usos de suelo condicionados puedan ser autorizados se deberán de cumplir con los siguientes requerimientos: **I. Predominancia:** En una distancia mínima de 100 metros hacia ambos lados del lote en cuestión, en ambos lados de las aceras de las calles. El 55-cincuenta y cinco por ciento de los lotes colindantes y por lo menos uno de los lotes adyacentes al mismo predio no deberán tener uso habitacional unifamiliar habitado. Cuando los frentes de los lotes sean de tamaños desiguales, se podrá determinar la predominancia a través de los metros lineales de citados frentes, de cada predio; **II. Contaminación:** No se deberán sobrepasar los límites máximos permisibles de contaminación del aire, suelo, agua, energías (radiaciones) y ruido, entre otros; cuando el caso lo amerite el tipo y nivel de contaminación será determinado por un dictamen que emita la Secretaría, según lo dispuesto por la Ley Ambiental del estado de Nuevo León y demás disposiciones de carácter general aplicables; **III. Impacto Vial:** Que el uso solicitado no represente un problema para la operatividad de la vialidad, en donde el tipo de impacto será determinado mediante un dictamen que emita la Secretaría, previo análisis del estudio de Impacto vial, de conformidad con lo dispuesto por la Ley, y demás disposiciones de carácter general aplicables. Cuando las obras de construcción generen en su hora de máxima demanda más de 1500-mil quinientos vehículos según los criterios Institute of Transportation Engineers (I.T.E.) el estudio deberá ser avalado por el Consejo Estatal de Transporte y Vialidad; **IV. Seguridad:** Que el uso solicitado, no ponga en riesgo la integridad física o el patrimonio de



los residentes del sector en donde se localiza el predio en cuestión, será determinado el grado de riesgo mediante dictamen que emita la Dirección de Protección Civil correspondiente o Patronato de Bomberos de Nuevo León.

Para usos condicionados sobre Corredores Urbanos de Bajo Impacto (CBI), Mediano Impacto (CMI), Alto Impacto (CAI), Industrial (CI) y Corredor Cultural (CCU); Zona de Servicios y Comercio (CS); Subcentros Urbanos (SCU) y Zona Industrial y de Transición (ZT) aplicarán las fracciones II, III, y IV, del artículo 19 del Reglamento de Zonificación y Uso de Suelo del Municipio de Monterrey; mismos que se subsanan de la siguiente manera:

Requerimiento II.- La Dirección de Ecología adscrita a esta Secretaría estima que el uso solicitado no representa un problema, ni causa impactos negativos en los aspectos ambientales, sin embargo, queda obligado a dar cumplimiento a los lineamientos en materia ambiental indicados en el oficio 2762/2020, dentro del dictamen LTA-000354/2020, de fecha 28 de octubre del 2020-dos mil veinte, mediante el cual señala lineamientos en materia ambiental, respecto a la contaminación del aire, agua, energías (radiaciones) y ruido, entre otros; mismos que serán precisados en el cuerpo de esta resolución y a los cuales deberá dar cumplimiento para satisfacer este requerimiento.

Requerimiento III.- La Dirección de Proyectos Técnicos de Desarrollo Urbano adscrita a esta Secretaría, emitió Dictamen en materia vial, mediante el cual considera que el proyecto es factible desde el punto de vista vial, sin embargo, deberá cumplir con las recomendaciones indicadas en el oficio No. DPTDU/V/458/2020, de fecha 11 de noviembre del 2020-dos mil veinte, mismas que serán precisadas en el cuerpo de esta resolución, y a las cuales deberá dar cumplimiento para satisfacer este requerimiento.

Requerimiento IV.- La Dirección de Protección Civil del Estado, A. C., emitió documento de fecha 30 de octubre del 2020-dos mil veinte, dentro del Oficio No DPCE-SAP-I/R-371/2020, mediante el cual emitió dictamen en el cual otorga lineamientos en materia de Protección Civil Estatal para, con el fin de identificar, evaluar y analizar los riesgos internos en dicha materia, condicionando el proyecto al cumplimiento de los lineamientos, en el predio ubicado en Avenida Jesús Cantú Leal #1545, Colonia Buenos Aires, a los cuales deberá dar cabal cumplimiento para satisfacer este requerimiento.

III.- De acuerdo a inspección ocular realizada por personal adscrito a esta secretaría en fecha 20 de octubre del 2020-dos mil veinte, se pudo constatar que al momento de la inspección se está dando uso de restaurantes, estacionamiento y canchas deportivas, existe el espacio más aun no están habilitados los cajones de estacionamiento.

IV.- Que el proyecto de edificación cumple con los lineamientos urbanísticos señalados en el Plan de Desarrollo Urbano del Municipio de Monterrey 2013-2025 y con los artículos 36 y 39 del Reglamento de Zonificación y Uso de Suelo del Municipio de Monterrey vigente, conforme al siguiente desglose de áreas:

Superficie a Dictaminar: Lineamientos	20,568.85 metros cuadrados				OPINIÓN
	NORMA		PROYECTO		
	COEF	M2	COEF	M2	
C. O. S. (Coeficiente de Ocupación del Suelo)	0.75	15,426.638	0.01	270.16	Si cumple
C. U. S. (Coeficiente de Utilización del Suelo)	10.00	205,688.50	0.02	405.52	Si cumple
ÁREA LIBRE	0.25	5,142.213	0.99	20,298.69	Si cumple
CAV (Coeficiente de Área Verde)	0.15	3,085.328	0.15	3,142.29	Si cumple

V.- En cuanto a la demanda de lineamientos y estacionamiento, de conformidad con el Plan de Desarrollo Urbano del Municipio de Monterrey 2013-2025, para el predio ubicado en el Distrito Urbano Tec, cumple de la siguiente manera:



ESTACIONAMIENTO	Normatividad	REQUIERE	SOLUCIONA CON:	OPINION
Locales Comerciales Y De Servicios Agrupados	1-un cajón por cada 30.00 m2	2 cajones*	93-CAJONES	SI CUMPLE
Restaurante	1-un cajón por cada 15.00 m2	49 cajones*		
Almacén	1-un cajón por cada 400.00 m2	0 cajones*		
Canchas deportivas	1-un cajón por cada 6 asientos de grada	0 cajones*		
Auditorio	1-un cajón por cada 15.00 m2	479.50m2 / 15 = 32 cajones		
Auto cinema	1-un cajón por cada vehículo	Capacidad 10 vehículos = 10 cajones**		
TOTAL		93-cajones		

*requerimiento de cajones de acuerdo al antecedente L-366-18.

**De acuerdo a lo indicado en el apartado VIII, Inciso B (oficio DPTDU/V/458/2020), punto 2.

Es importante señalar que la necesidad de cajones de estacionamiento se tomó en base a la unidad Básica de Servicio efectiva de la actividad solicitada, por lo que en esa tesitura, se informa al solicitante que **solamente deberá dar uso de edificación a las áreas que fueran tomadas en cuenta como tal (UBS), ya que en caso dar uso de edificación a las que no se consideraron, modificara dichas áreas y como consecuencia aumentara el requerimiento de cajones, alterándose el proyecto autorizado, lo cual traerá como resultado la aplicación de las medidas y/o sanciones correspondientes, por no respetar este último.**

VI.- Obran anexados en autos los siguientes expedientes y dictámenes Externos:

- Presenta copia simple del Dictamen emitido por la **Dirección de Protección Civil del Estado** emitido Oficio No. DPCE-SAP-J/R-371/2020, de fecha 30 de octubre del 2020-dos mil veinte, mediante el cual tiene a determinar que cumple con los requerimientos establecidos por el artículo 23 del Reglamento de Operación del Sistema Estatal de Protección Civil vigente, por lo que ha sido registrado ante esta H. Dirección de Protección Civil Estatal, el predio ubicado en la Avenida Jesús Cantú Leal #1545, Colonia Buenos Aires, Monterrey N.L. Exhortándolos a vigilar el cumplimiento de las funciones de dicho Plan de Contingencias, bajo el apercibimiento de que es responsabilidad de los propietarios, poseedores u ocupantes de los establecimientos, cumplir con las disposiciones legales existentes en la materia, así como las recomendaciones o medidas de prevención de riesgos y de seguridad establecidas por esta H. Dependencia Estatal de Protección Civil.

VII.- De igual forma se encuentran anexados los documentos y dictámenes Internos que enseguida se mencionan:

Por parte de la Dirección de Proyectos Técnicos de Desarrollo Urbano adscrita a esta Secretaría:

- Alineamiento Vial en fecha 10 de noviembre del 2020-dos mil veinte
- Mediante Oficio número DPTDU/V/458/2020, de fecha 11 de noviembre del 2020-dos mil veinte, realizado por la Dirección de Proyectos Técnicos de Desarrollo Urbano adscrita a esta Secretaría, se emitió **Opinión Técnico Vial** el cual fue realizado conforme a la información presentada por el solicitante y plano del proyecto.

Por parte de la Dirección De Ecología Adscrita A Esta Secretaría:

- Mediante Oficio Número de oficio 2762/2020, dentro del dictamen LTA-000354/2020, de fecha 28 de octubre del 2020-dos mil veinte, en el cual se indican los lineamientos ambientales a seguir con la finalidad de prevenir los impactos negativos que tendrían las actividades del establecimiento sobre el medio ambiente y hacia la comunidad.

Que, de acuerdo a lo expuesto, fundado y motivado, el suscrito Secretario de Desarrollo Urbano y Ecología del Municipio de Monterrey, Nuevo León:





ACUERDA:

PRIMERO.- Por los motivos y razones expuestas en los términos señalados y bajo las condiciones que se indican en el capítulo de considerando de la presente resolución se **AUTORIZAN** la **MODIFICACION AL PROYECTO (CONSISTE EN AMPLIACION DE AREAS SIN CONSTRUCCION) DE LICENCIAS MUNICIPALES DE USO DE EDIFICACION (AMPLIACION) PARA AUDITORIO Y AUTOCINEMA EN RESTAURANTES, LOCALES COMERCIALES, TIENDA DEPARTAMENTAL Y CANCHAS DEPORTIVAS**, del inmueble ubicado en la avenida JESUS CANTU LEAL N°1545, COLONIA BUENOS AIRES, en esta Ciudad, e identificado con el número de expediente catastral (70) 15-061-030, respecto del inmueble antes citado, el cual tiene una superficie total de 20,568.85 metros cuadrados, existe una autorización de 405.52 metros cuadrados la cual se aumentara a 479.50 metros cuadrados de construcción total incluyendo el estacionamiento.

SEGUNDO. - El propietario, ocupante o interesado deberá cumplir a lo anteriormente mencionado, se considera técnicamente **FACTIBLE** lo solicitado, debiendo además cumplir con los siguientes lineamientos y Obligaciones:

A) En cuanto al Uso de la **Edificación** queda condicionado a lo siguiente:

- a) No podrá utilizarse el inmueble que nos ocupa para un uso diferente del autorizado en el presente acuerdo ni modificar el funcionamiento estructural del proyecto aprobado, sin haber obtenido previamente la autorización correspondiente.
- b) Deberá de respetar el proyecto tal como se autoriza únicamente para la Licencia de Uso de Edificación para **AUDITORIO Y AUTOCINEMA** en Restaurante, Locales comerciales y de servicios agrupados y Canchas deportivas previamente autorizadas.
- c) Deberá respetar el uso de todas y cada una de las áreas indicadas en el proyecto arquitectónico que en este acto se autoriza, **NO DEBERÁ CAMBIAR EL GIRO NI SU ÁREA DE CONSTRUCCIÓN AQUÍ SEÑALADA** (respetar lo indicado en el proyecto autorizado al efecto).
- d) Deberá de respetar y mantener en funcionamiento los 93-cajones de estacionamiento con dimensiones de 2.70 x 5.00 metros y 3.80 x 5.00 metros en el caso de cajones para personas con capacidades diferentes como mínimo y el proyecto presenta 93-cajones.
- e) Deberá de contar con un extinguidor y/o sistema contra incendio por cada 60.00 metros cuadrados de construcción.
- f) Deberán ajustarse a lo indicado en los artículos 37 y 38 del Reglamento de Accesibilidad de la Cd. De Monterrey vigente para los cajones de personas discapacitadas.
- g) Deberá de contar con el Plan de Contingencias y la Unidad Interna de Respuesta Inmediata realizado por un consultor externo adscrito a la Dirección de Protección Civil Estatal, así como la Auditoría Técnica (análisis de riesgos) emitida por la dirección antes mencionada previo al inicio de ventas o rentas de los inmuebles en observancia de la Ley de Protección Contra Incendios y Materiales Peligrosos del Estado de Nuevo León.
- h) Deberá conservar la edificación en buenas condiciones de estabilidad, servicio, aspecto e higiene, evitar que se conviertan en molestia o peligro para las personas o los bienes, reparar y corregir los desperfectos.
- i) Los acabados en las fachadas deben mantenerse en buen estado de conservación, aspecto e higiene.
- j) Quedan prohibidas las instalaciones y edificaciones precarias en las azoteas, cualquiera que sea el uso que pretenda dárseles.
- k) Deberá implementar un programa de limpieza, en donde se incluya el exterior del establecimiento, la fachada, las banquetas, la media calle y en todas sus colindancias.
- l) Deberá contar con la autorización de los anuncios del establecimiento, por lo que se le previene de tramitar la Licencia para colocar el tipo de anuncio y lineamientos permitidos antes de cualquier movimiento.**
- m) Deberá cumplir con el reglamento de Limpia y Regulación Sanitaria de la Secretaría de Servicios Públicos del Municipio de Monterrey.



n) Deberá de contar con un sistema apropiado para la prevención y control de seguridad en espacios abiertos, previendo la instalación de cámaras de video, así como de la iluminación necesaria requerida en cada caso.

B) En materia de Vialidad deberá respetar lo indicado en el oficio DPTDU/V/458/2020, de fecha 11-once de diciembre del 2020-dos mil veinte, emitido por la Dirección de Proyectos Técnicos de Desarrollo Urbano adscrita a esta Secretaría y que en lo siguiente se transcribe:

1. El proyecto presenta un antecedente autorizado para la Licencia L-366-18 de fecha 18 de Julio del 2018 para las Licencias Municipales de Uso de Suelo, Construcción (Regularización y Ampliación) y Uso de Edificación para Canchas Deportivas, Restaurantes, Locales Comerciales y de Servicios Agrupados. Para el presente proyecto se presentan cambios en la disposición de los cajones de estacionamiento y pasillos de circulación vehicular por lo que después de efectuar la respectiva revisión vial, se condiciona a cumplir con las siguientes obligaciones.

2. El proyecto pretende la edificación de un Autocinema. Conforme a lo indicado en el Dictamen Técnico Vial DPTDU/V/436/2020 de fecha 24 de Noviembre del 2020 relativo a la normativa de estacionamiento del autocinema, y de acuerdo al plano de proyecto presentado a revisión, este autocinema deberá tener una capacidad máxima para 10 vehículos la cual se deberá respetar cumpliendo con las normativas municipales para el acomodo de cajones de estacionamiento.

3. El proyecto deberá respetar el siguiente Alineamiento Vial de acuerdo al Plan de Desarrollo Urbano del Municipio de Monterrey 2013-2025, a la Ley de Asentamientos Humanos, Ordenamiento Territorial y Desarrollo Urbano para el Estado de Nuevo León y al Artículo 64 del Reglamento para las Construcciones del Municipio de Monterrey.

a) Para la avenida Jesús Cantú Leal deberá respetar su límite de propiedad de acuerdo a escrituras.

b) Para la calle Necaxa deberá respetar su límite de propiedad de acuerdo a escrituras.

Nota: No se prevé la modificación al tramo de la vía pública con la que colinda el predio.

4. El proyecto deberá cumplir con el requerimiento de cajones de estacionamiento dentro del predio de acuerdo a la Matriz de Compatibilidad de Usos de Suelo del Plan de Desarrollo Urbano del Municipio de Monterrey 2013-2025.

5. De conformidad con el Artículo 52 del Reglamento de Zonificación y Uso de Suelo del Municipio de Monterrey, las dimensiones de los cajones dispuestos en batería deberán ser por lo menos de 2.70 x 5.00 metros. Se podrá permitir hasta un 25% de los cajones requeridos para autos compactos, debiendo medir cuando menos 4.50 metros por 2.50 metros, los cuales deberán estar claramente señalizados para evitar que vehículos de otras características hagan uso de ellos. Para cajones dispuestos paralelos al pasillo de circulación que le da acceso, deberá respetar una dimensión mínima de 2.70x 6.00 metros.

6. Se deberán disponer de cajones de estacionamiento para personas discapacitadas, los cuales deberán ser de 3.80 x 5.00 metros de acuerdo a la norma oficial mexicana NOM-034-SCT2-2003. Con respecto a estos últimos, deberán cumplir con lo indicado en los artículos 37 y 38 del Reglamento de Accesibilidad de la Cd. de Monterrey.

Artículo 37.- El número de cajones de estacionamiento para personas con discapacidad se considera de acuerdo al número de cajones totales, por lo que deberá de haber un cajón para personas con discapacidad por cada 25 totales o menos.

Artículo 38.- Los cajones de estacionamiento para personas con discapacidad deberán contar con las siguientes características:

I.- La ubicación debe ser cercana o adyacente a la entrada accesible;

II.- El cajón de estacionamiento debe tener un ancho mínimo de 3.80 m por 5.00 m de longitud;

III.- Dos cajones de estacionamiento podrán compartir una circulación central. El ancho de los dos cajones y circulación central debe tener mínimo 6.20 m. El ancho de la circulación debe ser mínimo de 1.20 m y su superficie debe tener un aviso visual o táctil;

IV.- Debe indicarse de reservado el cajón de estacionamiento con el símbolo de accesibilidad y en la superficie del piso. Dicho símbolo debe tener mínimo 1.00 m en el menor de sus lados, ubicarse centrado en el cajón y de color contrastante a la superficie del piso;

V.- La superficie de la ruta en área de estacionamiento será firme, uniforme y antiderrapante; y

VI.- Deben cumplir con las disposiciones de área libre de paso.

7. El Desarrollo deberá dar cumplimiento al reglamento de accesibilidad, debiendo brindar protección dentro y fuera del Desarrollo, contemplando en sus banquetas y pasillos un diseño con rampas.



8. Con respecto a la vía pública, queda prohibido separar lugares de estacionamiento si el lugar no está autorizado como exclusivo, de acuerdo al Artículo 67 del Reglamento de Tránsito y Vialidad del Municipio de Monterrey.

9. Los cajones deberán estar claramente delimitados mediante pintura sobre la superficie. El área de los cajones deberá estar en todo momento libre para ser ocupada exclusivamente por vehículos.

10. El acceso vehicular al estacionamiento y a los cajones deberán estar libres de cualquier obstáculo que afecte su funcionalidad, así como la visibilidad para realizar las maniobras vehiculares. Por lo anterior, no deberán existir obstáculos fijos o móviles, así como postes o árboles colindantes al acceso al Desarrollo que dificulten la entrada y salidas a los usuarios.

11. En caso de contemplar algún sistema para el control de accesos, éste debe ser expedito y su ubicación no debe generar filas vehiculares que salgan de su límite de propiedad. La Dirección de Seguridad Pública y Vialidad podrá ordenar la reubicación o el retiro de cualquier dispositivo, barrera u obstáculo en los accesos que ocasionen que filas vehiculares obstruyan la vía pública.

Al respecto, el Artículo 89 del Reglamento de Zonificación y Usos de Suelo del Municipio de Monterrey menciona textualmente lo siguiente: En las urbanizaciones, usos de suelo, edificación y construcción, las casetas de control de acceso deberán ubicarse al interior del desarrollo, de conformidad a lo dispuesto por la ley, de tal manera que se albergue la fila vehicular que se generará sin afectar la vía pública.

12. Los accesos vehiculares (entrada y salida) deberán tener 3.00 metros de ancho por carril de circulación, de acuerdo con el Artículo 64 del Reglamento de Zonificación y Usos de Suelo.

ARTÍCULO 64. El acceso a la zona de estacionamiento deberá tener un ancho mínimo de 3.00- tres metros cuando se utilice en un sentido de circulación (entrada o salida) y cuando sea utilizado en doble sentido (entrada y salida) el ancho mínimo será de 6.00-seis metros.

13. Se deberá señalizar de manera clara los sentidos de circulación ya sea con letrero o con pintura en la superficie de rodamiento en la zona de los accesos y en los pasillos de circulación vehicular.

14. Los pasillos de circulación vehicular con cajones dispuestos a 90 grados con respecto al mismo pasillo o de doble sentido de circulación, deberán tener un ancho mínimo de 6.00; para cajones dispuestos a 60 grados con respecto al pasillo de circulación se deberá respetar un ancho de pasillo mínimo de 5.00 metros y para cajones de estacionamiento dispuestos a 45 grados con respecto al mismo pasillo se deberá respetar un ancho mínimo de 4.00 metros. Lo anterior de acuerdo al Artículo 65 del Reglamento de Zonificación y Uso de Suelo del Municipio de Monterrey.

Los pasillos de circulación vehicular no deberán ser utilizados como estacionamiento.

15. Para los restaurantes queda prohibido ofrecer servicio "drive thru" o autoservicio, ya que no se cumplen con los requisitos señalados en el artículo 61 del reglamento de zonificación y usos de suelo.

16. Los restaurantes deberán recibir a sus proveedores en horarios de poca demanda. El desarrollo deberá tomar en cuenta que de acuerdo al artículo 105, (fracción XVIII) del Reglamento de Tránsito y Vialidad del municipio de Monterrey, queda prohibido Utilizar la vía pública como área de carga y descarga sin permiso de la Autoridad correspondiente.



17. El desarrollo queda obligado a que la operación que presente, así como cualquier servicio que ofrezca, tanto al interior como en su zona de accesos y estacionamientos sea tal que no ocasione problemas operacionales a la vialidad y a la zona colindante. La operación vehicular al interior del desarrollo será responsabilidad de los propietarios del mismo.

18. El propietario o propietarios del desarrollo, quedan obligados a realizar las aportaciones necesarias para poder llevar a cabo las obras o adecuaciones viales planificadas en la zona, cuando así sea requerido.

C) En materia de Ecología, deberá de respetar lo indicado en el N° de oficio 2762/2020 dentro del Dictamen LTA-000354/2020, de fecha 28 de octubre del 2020-dos mil veinte, emitido por la Dirección de Ecología adscrita a ésta Secretaría y que en lo siguiente se transcribe:

Generales

1. Deberá elaborar programas de limpieza para banquetas de sus frentes, fachadas y techos de edificación por medio de barrido aspirado y aspersión de agua tratada, agua gris agua no potable o supresor de polvos; o en su defecto, podrá utilizar tecnologías de mitigación por medio de la instalación de sistemas de naturación (azoteas verdes) siempre y cuando cumplan con los requerimientos mínimos de instalación (numeral 8.1.7.2 y 8.1.7.3 de la Norma Ambiental).



NAE-SDS-002-2019. NAE).

2. Deberán contar con un programa permanente que incluya el control de insectos y roedores.
3. Durante el funcionamiento de la obra deberá implicar el uso eficiente de la energía y del agua, así como de los recursos materiales no perjudiciales por el ambiente, ello con la finalidad de lograr una reducción de los impactos ambientales y una sustentabilidad del edificio.

Aspecto Ambiental

Ruido y/o Vibraciones

4. No deberán existir espacios abiertos principalmente en esto con la finalidad de no impactar negativamente el entorno con el desarrollo de las actividades que generen emisiones de ruido.
5. Las actividades, los equipos o maquinaria que provoquen ruido y/o vibraciones no podrán colocarse en colindancia a vía pública y a límites del predio, en cualquier ubicación deberán estar aislados acústicamente y no deberán sobrepasar los límites máximos permisibles de ruido en fuentes fijas (NOM-081 SEMARNAT-1994), siendo los límites de 68 dB (A) de 08:00 a 22:00 horas (horario común auditorios y autocinemas).
6. Las bocinas, magnavoces o altavoces de sistemas de sonido, música, intercomunicación, etc., deberán estar orientados hacia el interior y regulado su volumen a fin de que no sobrepasen los límites máximos permisibles de emisión de ruido por la Norma correspondiente, ni sus vibraciones.
7. No se permite la ejecución u operación de equipos de sonido, instrumentos musicales, bocinas, amplificadores y similares en jardines, o en interiores con espacios abiertos ni en vía pública.

Contaminación del Suelo

8. El suelo deberá estar protegido con material impermeable, es prohibido realizar cualquier actividad en suelo natural.
9. Queda prohibido la derrama o vertido de material sólido o líquido al suelo, a la vía pública y/o áreas verdes.
10. Deberá tomar medidas preventivas para evitar o minimizar fugas de líquidos que puedan afectar el suelo del área, evitando colocar materiales y/o equipos sobre suelo natural.
11. El interior del establecimiento deberá estar libre de derrames de grasa y aceite.
12. Deberá colocar trampas de aceite y grasas en los registros de drenaje sanitario.
13. En caso de usar transformador de energía eléctrica, este no deberá estar sobre suelo natural, además deberá contar con barrera de contención para evitar derrames.

Emisiones al Aire

14. No se deberán percibir olores a predios colindantes.

Contaminación del Agua

15. Deberá registrar sus descargas de agua residual en la Secretaría de Desarrollo Sustentable previo a la operación del establecimiento.
16. Es prohibido la derrama o vertido de residuos sólidos o líquidos al drenaje sanitario o pluvial.
17. Los líquidos residuales del proceso deberán cumplir con las Normas Oficiales Mexicanas.
18. Los sistemas de drenaje deberán ser protegidos de derrames accidentales de residuos sólidos o líquidos, de sustancias que pudiesen ocasionar alteraciones a la calidad del flujo ordinario del sistema; estableciendo un sistema de barreras, fosas, charolas canales, etc., con la finalidad de contener materiales y prevenir posibles contingencias, además de contar con trampas de aceites y grasas.

Manejo de Residuos Sólidos

19. Deberá registrarse como generador de residuos de manejo especial ante la Secretaría de Desarrollo Sustentable del Estado.
20. Los residuos que se generen deberán manejarse (almacenamiento, transporte y disposición final) adecuadamente de conformidad con el Reglamento de la Ley General para la Prevención y Gestión Integral de los Residuos.



- 21. Deberá instalar contenedores con tapas para el almacenamiento temporal de los residuos generados, dichos contenedores deberán ubicarse dentro del predio sin vista a vía pública.
- 22. Deberá contar con empresa autorizada para la recolección de residuos sólidos que generen.
- 23. Deberá contar con el registro tipo, volumen y destino de residuos generados.

Reforestación

24. En el espacio destinado a área verde, deberá ser arborizado con 31-treinta y un árboles de la especie encino, con dimensiones de 5.0 centímetros de diámetro en su tallo medido a 1.20 m de altura (de acuerdo a la Ley de Desarrollo Urbano del Estado de Nuevo León Art. 206 fracción VI) y deberá de contar con 1-un árbol de las mismas características por cada 2-dos cajones de estacionamiento, (siendo la cantidad de 36-treinta y seis árboles) por lo cual deberá de arborizar en total la cantidad de 67-sesenta y siete árboles de las características arriba mencionadas (de acuerdo al Reglamento de Zonificación y Uso de Suelo del Municipio de Monterrey Art. 92), en caso de incumplimiento de este numeral, se hará acreedor a las sanciones establecidas en el reglamento de Protección Ambiental e Imagen Urbana de Monterrey.

Imagen Urbana

25. En caso de anuncio deberá ser de tipo adosado al edificio (categoría B subtipo 1,2 ó 4), para cumplir con el Reglamento de Anuncios del Municipio de Monterrey Art. 16 incisos e) y f) Art. 24 incisos a) y b) y c), Art. 25, 26, 27 y 30 y contar con previa autorización de la Secretaría de Desarrollo Urbano y Ecología. No podrá rentar, arrendar o subarrendar el predio para la instalación de anuncios ajenos al establecimiento.

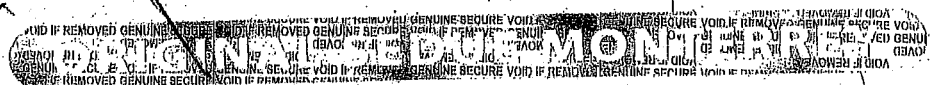
TERCERO. - Se hace del conocimiento al propietario, ocupante o interesado, que en el caso de incumplir con las condiciones, lineamientos o requerimientos referentes y competentes de esta Autoridad Municipal se procederá a la aplicación de las sanciones y medidas de seguridad contenidas en la ley de la materia.

CUARTO. - La utilización que se dé a las construcciones, edificaciones e instalaciones, deberá ser aquella que haya sido autorizada por la Autoridad Municipal competente. Para darles un aprovechamiento distinto al originalmente aprobado, se deberá tramitar y obtener una nueva autorización. Lo anterior con fundamento en el tercer párrafo del artículo 326 de la Ley de Asentamientos Humanos, Ordenamiento Territorial y Desarrollo Urbano para el Estado, de Nuevo León

QUINTO. - Las factibilidades de uso de suelo, los lineamientos generales de diseño arquitectónico y el proyecto arquitectónico o licencia de uso de suelo, no tendrán vencimiento, La licencia de uso de edificación perderá su vigencia si se ejerce un uso distinto al derecho por ella conferido, lo anterior de acuerdo con los artículos 313 y 327 de la Ley de Asentamientos Humanos, Ordenamiento Territorial y Desarrollo Urbano para el Estado, de Nuevo León

SEXTO. - Por ser cuestión de orden público, es deber de la autoridad apereibir a los interesados en términos de artículo 403 de la Ley de Asentamientos Humanos, Ordenamiento Territorial y Desarrollo Urbano para el Estado, de Nuevo León, en vigor, el cual establece que: La revocación de las autorizaciones, licencias y demás actos de autoridad emitidos de conformidad con esta ley deberán respetar en todo caso las formalidades esenciales del procedimiento. Solo se podrá acordarla revocación por la misma autoridad que emitió el acto, cuando la resolución de que se trate hubiera sido emitida con error inducido por el solicitante o mediante documentación que haya sido alterada o declarada falsa o por autoridad competente; en los demás casos deberá ser declarada por una autoridad jurisdiccional.

SÉPTIMO.- Que con fundamento en el artículo 402 de la Ley de Asentamientos Humanos, Ordenamiento Territorial y Desarrollo Urbano para el Estado de Nuevo León, la presente resolución no prejuzga sobre los derechos de propiedad y se dictó conforme a los documentos, informes y datos proporcionados por el solicitante por lo que será a su cargo y responsabilidad la autenticidad, validez, calidad, contenido, cálculos y especificaciones que contengan los estudios, perfiles, memorias, responsivas, planos y demás documentos que presente ante la autoridad; y con el apereibimiento de las sanciones que contempla el Código Penal del Estado en sus artículos 385 y 387 para al que por sí o por interposición




persona proporcione documentación falsa o simule cualquier acto, para obtener autorización, relativa a edificaciones, o sobre cualquier petición elevada con tales propósitos a la dependencia administrativa correspondiente, sin los cuales ésta no se hubiere legalmente otorgado.

OCTAVO. - La presente autorización no exime del cumplimiento de cualquier otra disposición legal de orden federal, estatal o municipal que sea de aplicación.

NOVENO. - Previo el pago de los derechos municipales y demás obligaciones fiscales, correspondientes, notifíquese personalmente. - Así Administrativamente actuando lo firma el C. Secretario Desarrollo Urbano y Ecología Urbano del Municipio de Monterrey Nuevo León.

[Handwritten signature]

ARQ. VIRGINIA CASTILLO GONZALEZ
C. SECRETARIO DE DESARROLLO URBANO Y ECOLOGIA



AGG

Lo que notifico a usted por medio del presente instructivo que entregué a una persona que dijo llamarse Andrés Felipe Romero González siendo las 12:54 horas del día 14 del mes de Junio del 2021.

EL C. NOTIFICADOR
NOMBRE Alexis A. Meléndez R.
FIRMA [Signature]
NO. DE GAFETE 117628

LA PERSONA CON QUIEN SE ENTIENDE LA DILIGENCIA
NOMBRE Andrés Felipe Romero González
FIRMA [Signature]