



EXPEDIENTE ADMINISTRATIVO L-FLDA-000252-24-02 OFICIO NÚMERO: SEDUSO/03800/2024

INSTRUCTIVO

AL C. ALFONSO GARCÍA HERNÁNDEZ

PRESENTE.

Esta Secretaría de Desarrollo Urbano Sostenible del Municipio de Monterrey, Nuevo León, dentro del expediente administrativo indicado al rubro, dictó la siguiente resolución:

En Monterrey, Nuevo León, a los 19-diecnueve días del mes de septiembre del año 2024-dos mil veinticuatro.

VISTO, la solicitud presentada ante esta Secretaría el día 28-veintiocho de agosto de 2024-dos mil veinticuatro, por el C. ALFONSO GARCÍA HERNÁNDEZ, propietario del inmueble ubicado en la [redacted] e identificado con el expediente catastral número [redacted] con la cual pretende obtener la FACTIBILIDAD DE USO DE SUELO Y FIJACIÓN DE LINEAMIENTOS GENERALES DE DISEÑO ARQUITECTÓNICO PARA SERVICIOS (CENTRO CULTURAL), en el predio descrito, el cual tiene una superficie total de 349.86 metros cuadrados. Una vez analizadas las constancias anexadas y que, por ende, obran en el expediente administrativo, al que se ha otorgado el número L-FLDA-000252-24-02, y

RESULTANDO

PRIMERO. CUMPLIMIENTO DE REQUISITOS:

Para el trámite de factibilidad de uso de suelo y la fijación de lineamientos generales de diseño, le resultan aplicables los requisitos señalados en el artículo 311 fracciones I y-II de la Ley de Asentamientos Humanos, Ordenamiento Territorial Desarrollo Urbano para el Estado de Nuevo León, y los que establecen los artículos 156 BIS I y 164 del Reglamento de Zonificación y Uso de Suelo del Municipio de Monterrey, Nuevo León.


Requisitos que establece el artículo 311 de la Ley de Asentamientos Humanos, Ordenamiento Territorial Desarrollo Urbano para el Estado de Nuevo León:

Fracción I inciso a) y, fracción II inciso a). Solicitud correspondiente.

Presenta solicitud oficial para FACTIBILIDAD DE USO DE SUELO Y FIJACIÓN DE LINEAMIENTOS GENERALES DE DISEÑO ARQUITECTÓNICO PARA SERVICIOS (CENTRO CULTURAL) del predio ubicado en [redacted] con el número de expediente catastral [redacted]

Fracción I inciso b) y fracción II inciso b). Acreditación de la propiedad o posesión del predio. Copia del acuerdo de factibilidad.

Presenta copia simple de Escritura Pública Número 33,612-treinta y tres mil seiscientos doce, en el municipio de San Pedro Garza García, Nuevo León, Estados Unidos Mexicanos, a los 10-diez días del mes de julio del 2024-dos mil veinticuatro, pasada ante la fe del Licenciado Ignacio Gerardo Martínez González, Notario Público Titular de la Notaría Pública Número 75-setenta y cinco, con ejercicio en el Primer Distrito; la cual contiene un CONTRATO DE COMPRA VENTA DE INMUEBLE con el expediente catastral [redacted] a favor de Alfonso García Hernández como "LA PARTE COMPRADORA". Inscrita ante el Instituto Registral y Catastral del Estado de Nuevo León, bajo [redacted]



Que de acuerdo a lo solicitado en el presente expediente lo son en conjunto, la factibilidad de uso de suelo y la fijación de lineamientos generales de diseño arquitectónico, lo cual se encuentra permitido según lo establece el artículo 319, fracción XI, inciso a), de la Ley de Asentamientos Humanos, Ordenamiento Territorial y Desarrollo Urbano Para el Estado de Nuevo León, por consiguiente, es requisito que puede omitirse su presentación, tratándose de solicitudes acumuladas o en conjunto.

Fracción I inciso c), y fracción II inciso c). Acreditación del interés o personalidad jurídica:

- Presenta Carta Poder Simple original en formato de la Secretaría de Desarrollo Urbano Sostenible de fecha 24-veinticuatro días del mes de agosto del año 2024-dos mil veinticuatro, mediante el cual el C. Alfonso García Hernández en su carácter de propietario del predio ubicado en la [REDACTED] 1 identificado con el número de expediente catastral 70) [REDACTED] 1 otorga poder a favor del [REDACTED] 4 para que gestione ante la Secretaría de Desarrollo Urbano Sostenible, permiso para Factibilidad De Uso De Suelo Y Fijación De Lineamientos Generales De Diseño Arquitectónico, nombrando como Testigos los [REDACTED] 4
- Presenta copia simple de credencial para votar expedida por el Instituto Nacional Electoral a nombre del C. Alfonso García Hernández con código de identificación [REDACTED] 4 (Propietario)
- Presenta copia simple de credencial para votar expedida por el Instituto Nacional Electoral a nombre del ([REDACTED] 4) con código de identificación [REDACTED] 5 (Gestor)
- Presenta copia simple de credencial para votar expedida por el Instituto Nacional Electoral a nombre del [REDACTED] 4 con código de identificación [REDACTED] 5 (Testigo)
- Presenta copia simple de credencial para votar expedida por el Instituto Nacional Electoral a nombre del [REDACTED] 4 con código de identificación [REDACTED] 5 (Testigo)

Fracción I inciso d) y fracción II inciso d). Plano de localización del predio. Pago de derechos correspondientes.

- Presenta plano de localización del inmueble ubicado en la [REDACTED] 1 identificado con el número de expediente catastral [REDACTED] 2
- Presenta pago de derechos municipales con número de folio 3170000035228 de fecha 29-veintinueve de agosto de 2024-dos mil veinticuatro por concepto de ingreso correspondiente al trámite de factibilidad de uso de suelo y fijación de lineamientos generales del diseño arquitectónico, asignando el número de expediente Folio L-FLDA-000252-24-02.

Fracción I inciso e), y fracción II inciso e). Indicar el uso de suelo que se pretende. Plano de localización del predio, indicando las vías públicas, los servicios públicos colindantes y las curvas de nivel a cada metro.

- Manifiesta en solicitud y plano de localización (01-uno de 01-uno) correspondientes al trámite de Factibilidad de Uso de Suelo y Fijación de Lineamientos Generales de Diseño Arquitectónico para Servicios (Centro Cultural) con contenido de los mismos (plano de localización, vías públicas, servicios públicos colindantes, curva de nivel y ubicación del predio).
- El requisito del plano de localización, es requerido a su vez en la fracción I inciso d), por lo que se da por cumplimentado.

Fracción I inciso f). Pago de los derechos correspondientes.

- El requisito referente al pago de derechos, es requerido a su vez en la fracción II, inciso d) del artículo 311 de la Ley de Asentamientos Humanos, Ordenamiento Territorial y Desarrollo Urbano para el Estado de Nuevo León, por lo que se da por cumplimiento. También por otra parte, deberá anexar recibo correspondiente previo a la entrega, una vez autorizadas las Licencias Solicitadas.

te



EXPEDIENTE ADMINISTRATIVO L-FLDA-000252-24-02
OFICIO NÚMERO: SEDUSO/03800/2024

Fracción I inciso g). Tarjetón del impuesto predial al corriente.

Presenta copia simple de reporte de Cuenta de Predial con fecha de impresión 21-veintiun días del mes de agosto de 2024-dos mil veinticuatro, donde marca fecha de pago a los 08-ochó días del mes de febrero del 2024-dos mil veinticuatro con Folio 325D-2930 expedido por la Tesorería Municipal del Municipio de Monterrey Nuevo León por concepto de Impuesto Predial de los 6-seis bimestres del año 2024-dos mil veinticuatro, e identificado con el expediente catastral [redacted]

2. Requisitos de acuerdo al Reglamento de Zonificación y Uso del Suelo de Monterrey, Nuevo León para el trámite de factibilidad de uso de suelo siendo los señalados en el artículo 164 del citado Reglamento, por lo que también se analizó el cumplimiento de los siguientes requisitos:

Fracción I. Solicitud Oficial.

Se tiene por cumplimentado con la documentación descrita en el apartado precedente de requisitos 1, y requerida a su vez en las fracciones I inciso a) y e), fracción II inciso a) del artículo 311 de la Ley de Asentamientos Humanos, Ordenamiento Territorial y Desarrollo Urbano Para el Estado de Nuevo León.

Fracción II. Plano o constancia de antecedente del predio, si los hubiere:

No presenta antecedentes del inmueble ubicado en el predio ubicado en [redacted] identificado con el expediente catastral [redacted]

Fracciones III. y V. Croquis de ubicación del predio; y, Plano de localización del predio, lote o unidad de propiedad privativa, respecto del cual se solicita la factibilidad de uso de suelo, en formato oficial, con firma autógrafa del propietario, poseedor y/o por el representante legal;

Se tiene por cumplimentado con la documentación descrita en el apartado precedente de requisitos 1, y requerida a su vez en las fracciones I inciso d), fracción II inciso e) del artículo 311 de la Ley de Asentamientos Humanos, Ordenamiento Territorial y Desarrollo Urbano Para el Estado de Nuevo León.

Fracción IV. El pago de derechos municipales respectivo.


Se tiene por cumplimentado con la documentación descrita en el apartado precedente de requisitos 1, y requerida a su vez en las fracciones I inciso f), fracción II inciso d) del artículo 311 de la Ley de Asentamientos Humanos, Ordenamiento Territorial y Desarrollo Urbano Para el Estado de Nuevo León.

Fracción VI. Copia simple del documento con el que se acredite la propiedad del lote, predio o unidad de propiedad privativa inscrita en el Registro Público de la Propiedad y del Comercio o en el Instituto Registral y Catastral del Estado;

Se tiene por cumplimentado con la documentación descrita en el apartado precedente de requisitos 1, y requerida a su vez en las fracciones I inciso b) del artículo 311 de la Ley de Asentamientos Humanos, Ordenamiento Territorial y Desarrollo Urbano Para el Estado de Nuevo León.

Fracción VII. Acreditar el interés que le asiste, en el supuesto de que se actúe en representación de un tercero interesado;

Se tiene por cumplimentado con la documentación descrita en el apartado precedente de requisitos 1, y requerida a su vez en la fracción I inciso c) del artículo 311 de la Ley de Asentamientos Humanos, Ordenamiento Territorial y Desarrollo Urbano Para el Estado de Nuevo León.



Fracción VIII. Estar al corriente con el pago del impuesto predial o cualquier otra contribución municipal;

Se tiene por cumplimentado con la documentación descrita en el apartado precedente de requisitos 1, y requerida a su vez en la fracción I inciso g), del artículo 311 de la Ley de Asentamientos Humanos, Ordenamiento Territorial y Desarrollo Urbano Para el Estado de Nuevo León.

Fracción IX. Cuatro fotografías exteriores, desde distintos ángulos cada una y cuatro fotografías interiores del lote, desde distintos ángulos cada una, predio o unidad de propiedad privativa, originales legibles y a colores;
Presenta 08-ocho fotografías del predio (04-cuatro fotografías exteriores, 04-cuatro fotografías interiores).

Fracción X. Copia simple del comprobante del domicilio que se señale para oír y recibir notificaciones, con una antigüedad no mayor a tres meses; y,

Presenta copia simple de Comprobante de domicilio para oír y recibir notificaciones correspondientes al recibo de facturación expedido por los servicios de Comisión Federal de Electricidad (CFE) respecto al periodo del 26-veintiséis de junio al 29-veintinueve de julio del año 2024-dos mil veinticuatro con dirección de [REDACTED]

Fracción XI. Los requisitos antes relacionados se deberán de presentar en las especificaciones y medidas indicadas por la Secretaría, tanto en formato en documento físico o bien en formato digital, en el que se contenga la documentación e información antes requerida, en archivos en el formato señalado en el sistema o que facilite su lectura.

Presenta copia simple de documentación solicitada en formato físico y en formato digital presentado mediante memoria USB.

3. Requisitos de acuerdo al Reglamento de Zonificación y Uso del Suelo de Monterrey, Nuevo León para el trámite de fijación de lineamientos generales de diseño arquitectónico siendo los señalados en el artículo 156 BIS I del citado Reglamento, por lo que también se analizó el cumplimiento de los siguientes requisitos:

Fracción I. Solicitud Oficial (...)

Se tiene por cumplimentado con la documentación descrita en el apartado precedente de requisitos 1, y requerida a su vez en las fracciones I inciso a) y e), fracción II inciso a) del artículo 311 de la Ley de Asentamientos Humanos, Ordenamiento Territorial y Desarrollo Urbano Para el Estado de Nuevo León, así como en el apartado requisitos 2, requerida en la fracción I del artículo 164 del Reglamento de Zonificación y Uso del Suelo de Monterrey, Nuevo León

Fracción II. Plano de localización del predio, lote o unidad de propiedad privativa, respecto del cual se solicita la fijación de los lineamientos generales de diseño arquitectónico, en formato oficial, indicando las vías públicas y los servicios públicos colindantes, y las curvas de nivel a cada metro, con firma autógrafa del propietario, poseedor y/o por el representante legal, y por el asesor o perito que lo elaboró;

Se tiene por cumplimentado con la documentación descrita en el apartado precedente de requisitos 1, y requerida a su vez en las fracciones I inciso d), fracción II inciso e) del artículo 311 de la Ley de Asentamientos Humanos, Ordenamiento Territorial y Desarrollo Urbano Para el Estado de Nuevo León, así como en el apartado requisitos 2, requerida en la fracción III y V del artículo 164 del Reglamento de Zonificación y Uso del Suelo de Monterrey, Nuevo León



EXPEDIENTE ADMINISTRATIVO L-FLDA-000252-24-02
OFICIO NÚMERO: SEDUSO/03800/2024

Fracción III. Copia simple del documento con el que se acredite la propiedad del lote, predio o unidad de propiedad privativa inscrita en el Registro Público de la Propiedad y del Comercio o en el Instituto Registral y Catastral del Estado (...)

Se tiene por cumplimentado con la documentación descrita en el apartado precedente de requisitos 1, y requerida a su vez en la fracción I inciso b) del artículo 311 de la Ley de Asentamientos Humanos, Ordenamiento Territorial y Desarrollo Urbano Para el Estado de Nuevo León, así como en el apartado requisitos 2, requerida en la fracción VI del artículo 164 del Reglamento de Zonificación y Uso del Suelo de Monterrey, Nuevo León.

Fracciones IV. y V. Copia simple de la identificación oficial en la que se contenga la firma autógrafa y la fotografía del propietario del lote, predio o unidad de propiedad privativa o, en su caso, de su apoderado o representante legal, del poseedor o del gestor. Acreditar el interés que le asiste, en el supuesto de que se actúe en representación de un tercero interesado;

Se tiene por cumplimentado con la documentación descrita en el apartado precedente de requisitos 1, y requerida a su vez en la fracción I inciso c) y fracción II del inciso c) del artículo 311 de la Ley de Asentamientos Humanos, Ordenamiento Territorial y Desarrollo Urbano Para el Estado de Nuevo León, así como en el apartado requisitos 2, requerida en la fracción VII del artículo 164 del Reglamento de Zonificación y Uso del Suelo de Monterrey, Nuevo León.

Fracción VI. Factibilidad de uso de suelo, en caso de existir o poseer, copias simples de las autorizaciones, licencias de uso de suelo o licencias de construcción expedidas respecto al inmueble objeto de la solicitud, tratándose de la licencia de construcción (que comprende los planos oficiales autorizados con firma de la autoridad y los sellos oficiales, el acuerdo o instructivo firmado, y la cartulina firmada por la autoridad), deberán de estar inscrita en la Dirección de Catastro del Instituto Registral y Catastral del Estado;

Este requisito se subsana toda vez que, en el presente trámite solicita la autorización de la Factibilidad de Uso de Suelo y se resuelve en este expediente.

Fracción VII. Estar al corriente con el pago del impuesto predial o cualquier otra contribución municipal.

Presenta copia simple de reporte de Cuenta de Predial con fecha de impresión 21-veintiun días del mes de agosto de 2024-dos mil veinticuatro, donde marca fecha de pago a los 08-ocho días del mes de febrero del 2024-dos mil veinticuatro con Folio 325D-2930 expedido por la Tesorería Municipal del Municipio de Monterrey Nuevo León por concepto de Impuesto Predial de los 6-seis bimestres del año 2024-dos mil veinticuatro, e identificado con el expediente catastral [REDACTED]

Fracción VIII. Dos fotografías exteriores y dos fotografías interiores del lote, predio o unidad de propiedad privativa, originales legibles y a colores;


Se tiene por cumplimentado con la documentación descrita en el apartado precedente de requisitos 2, requerida en la fracción IX del artículo 164 del Reglamento de Zonificación y Uso del Suelo de Monterrey, Nuevo León.

Fracción IX. Copia simple del comprobante del domicilio que se señale para oír y recibir notificaciones, con una antigüedad no mayor a tres meses;

Se tiene por cumplimentado con la documentación descrita en el apartado precedente de requisitos 2, requerida en la fracción X del artículo 164 del Reglamento de Zonificación y Uso del Suelo de Monterrey, Nuevo León.

Fracción X. El pago de derechos municipales correspondientes;

El requisito referente al pago de derechos, es requerido a su vez en la fracción II, inciso d) del artículo 311 de la Ley de Asentamientos Humanos, Ordenamiento Territorial y Desarrollo Urbano para el Estado de Nuevo León, por lo que se da por cumplimiento. También por otra parte, deberá anexar recibo correspondiente previo a la entrega, una vez autorizadas las Licencias Solicitadas.



Fracción XI. Los requisitos antes relacionados se deberán de presentar en las especificaciones y medidas indicadas por la Secretaría, tanto en formato en documento físico o bien, en formato digital en el que se contenga la documentación e información antes requerida, en archivos en el formato señalado en el sistema o que facilite su lectura.

Presenta copia simple de documentación solicitada en formato físico y en formato digital presentado mediante memoria USB.

SEGUNDO. ANTECEDENTES.

No presentan antecedentes para el predio ubicado en la [REDACTED] en un predio identificado con el número de expediente catastral [REDACTED]

TERCERO. DICTÁMENES EXTERNOS.

Protección Civil.

Deberá presentar los lineamientos de seguridad para el uso que se pretenda al solicitar el proyecto arquitectónico o licencia de uso de suelo y respetar los lineamientos de seguridad de acuerdo al dictamen emitido por la Dirección de Protección Civil Municipal o Estatal según corresponda al giro solicitado.

Que el expediente fue integrado con las constancias y documentos necesarios para normar el criterio de esta Dependencia Municipal; visto lo de cuenta, lo que debió verse, y con base a los requisitos señalados en los artículos 11 fracciones XII, 308 fracciones I y II, 310 fracciones I y II, 311 fracciones I y II de la Ley de Asentamientos Humanos, Ordenamiento Territorial y Desarrollo Urbano para el Estado de Nuevo León; artículos 2, 81 y 160 BIS del Reglamento de Zonificación del Municipio de Monterrey, Nuevo León, y

CONSIDERANDO

PRIMERO. Que esta Secretaría, es competente para admitir, conocer, tramitar y resolver la presente solicitud, de conformidad a lo dispuesto por los artículos 7, 11 fracciones XII Y XXXI, 136 fracción I, 138 fracción I, inciso c), 148 fracción I, 308 fracciones I y II, 309 fracciones I y II, 310 fracciones I, inciso a) y II inciso a), 311 fracciones I, incisos a) a la g) y II incisos a) a la e), 313, 399, 402 primer y último párrafo de la Ley de Asentamientos Humanos, Ordenamiento Territorial, y Desarrollo Urbano para el Estado de Nuevo León; Artículos 1, 3 fracción II, 6, 8, 9 fracción I, punto 2, inciso c), 12 fracción III, 14 fracción III punto 3.19, 15 fracción II, 19 fracción IV, 39, 45BIS, 139, 156, 157, 160BIS, del Reglamento de Zonificación y Uso de Suelo del Municipio de Monterrey; Artículos 86, 89, 90, 91 y 94 de la Ley De Gobierno Municipal del Estado de Nuevo León y artículos 16 fracción VIII, 98, 99, 100 fracciones V y L, 101 fracciones IV y XII, 104 fracciones I, II, III, X, XI del Reglamento de la Administración Pública Municipal de Monterrey.

SEGUNDO. ZONIFICACIÓN Y COMPATIBILIDAD DE USO DE SUELO.

Por lo anterior, y a fin de determinar el uso de suelo del inmueble con expediente catastral [REDACTED], le resulta aplicable el Plan de Desarrollo Urbano del Municipio de Monterrey 2013-2025, aprobado en la Sala de Sesiones del Ayuntamiento de Monterrey el 08-ocho días del mes de Julio del año 2014-dos mil catorce, Publicada en el Periódico Oficial del Estado de Nuevo León Número 103, con fecha 15-quince días del mes de agosto del año 2014-dos mil catorce.

DIRECCIÓN GENERAL PARA UN
DESARROLLO INTEGRAL Y
COMPACTO Y SUSTENTABLE
Secretaría de Desarrollo Urbano Sostenible



EXPEDIENTE ADMINISTRATIVO L-FLDA-000252-24-02
OFICIO NÚMERO: SEDUSO/03800/2024

Que de acuerdo al Plano de Zonificación Secundaria E05 C y a la Matriz de Compatibilidad de Usos de Suelo contenidos en el Plan antes citado, el predio en cuestión se encuentra en la DELEGACIÓN CENTRO, DISTRITO URBANO CENTRO dando frente a la [redacted] en una Zona Clasificada como HM-Habitacional Multifamiliar en donde el giro SERVICIOS (3.19.4 Centro Cultural) se considera CONDICIONADO COMPATIBILIDAD DE USO EN CI-CORREDOR INDUSTRIAL.

Es importante señalar que de acuerdo al artículo 310 fracciones I y II de la Ley de Asentamientos Humanos, Ordenamiento Territorial y Desarrollo Urbano para el Estado de Nuevo León el objeto de los trámites de Factibilidad de uso de suelo y fijación de lineamientos generales de diseño arquitectónico: es determinar el uso del mismo y la densidad bruta de un predio, de acuerdo a lo establecido en los planes o programas municipales de desarrollo urbano es: "...I. La factibilidad de uso de suelo: a) Determinar el uso de suelo y la densidad bruta de un predio, de acuerdo a lo establecido en los planes o programas municipales de desarrollo urbano. II. Fijación de lineamientos generales de diseño arquitectónico. a) Establecer las normas de planificación o restricciones de orden urbanístico y arquitectónico..."

Es relevante destacar que al entrar al estudio de los usos solicitados y señalados como CONDICIONADOS; es procedente señalar lo dispuesto por el artículo 148 fracción II de la Ley de Asentamientos Humanos, Ordenamiento Territorial y de Desarrollo Urbano para el Estado de Nuevo León que señala lo siguiente:

Artículo 148.- En las zonas secundarias que se determinen en los planes o programas de desarrollo urbano municipales o de centros de población, las funciones, giros o aprovechamientos de los usos y destinos de suelo para lotes, predios o áreas que se encuentren en estas zonas, podrán ser de las siguientes categorías: ... II.- CONDICIONADOS: aquellos que por sus características de funcionamiento, frecuencia con que se presentan o especialidad y siendo complementarios de los predominantes presentan algún modo o grado de incompatibilidad que pueda evitarse o reducirse con el cumplimiento estricto de condiciones y requerimientos específicos que a esos efectos fije la autoridad competente y por lo mismo a juicio de ésta puedan permitirse en la zona respectiva, principalmente cuando se trate de solucionar problemas de servicios públicos o de acciones de interés general o por causa de utilidad pública.

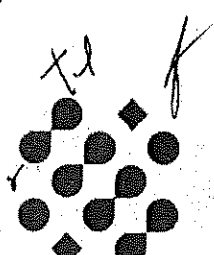
El incumplimiento de esas condiciones y requerimientos dejará sin efectos la autorización de uso de suelo y consecuentemente, procederá la aplicación de las medidas de seguridad y sanciones correspondientes... Por lo cual, deberá dar cumplimiento a los requerimientos señalados en el Artículo 19 del Reglamento de Zonificación y Uso de Suelo del Municipio de Monterrey, que señala que: "Los usos y destinos de suelo condicionados, indicados en la Matriz de Compatibilidad, para ser autorizados, deberán cumplir con los siguientes requerimientos:

I. Predominancia: En una distancia mínima de 100 metros hacia ambos lados del lote en cuestión, en ambos lados de las aceras de las calles. El 55 - cincuenta y cinco por ciento de los lotes colindantes y por lo menos uno de los lotes adyacentes al mismo predio no deberán tener uso habitacional unifamiliar habitado. Cuando los frentes de los lotes sean de tamaños desiguales, se podrá determinar la predominancia a través de los metros lineales de citados frentes de cada predio.

II. Contaminación: No deberán sobrepasar los límites máximos permisibles de contaminación del aire, agua, energías (radiaciones) y ruido, entre otros; cuando el caso lo amerite el tipo y nivel de contaminación será determinado por un dictamen que emita la Secretaría, según lo dispuesto en la Ley Ambiental del Estado de Nuevo León y demás disposiciones de carácter general aplicables.

Monterrey 2024

DIRECCIÓN GENERAL PARA UN DESARROLLO INTEGRAL COMPACTO Y ESPONSIVO Secretaría de Desarrollo Urbano Sostenible



III. Impacto Vial: Que el uso solicitado no represente un problema para la operatividad de la vialidad, en donde el tipo de impacto será determinado mediante un dictamen que emitirá la Secretaría, previo análisis del estudio de impacto vial de conformidad con lo dispuesto por la Ley, y demás disposiciones de carácter general aplicables. Cuando las obras de construcción generen en su hora de máxima demanda más de 1500-mil quinientos viajes, según los criterios Institute of Transportation Engineers (I.T.E.), el estudio deberá ser avalado por el Consejo Estatal de Trasporte y Vialidad.

IV. Seguridad: Que el uso de suelo solicitado, no ponga en riesgo la integridad física o patrimonio de los residentes del sector en donde se localiza el predio en cuestión, será determinado el grado de riesgo mediante dictamen que emita la Dirección de Protección Civil correspondiente o Patronato de Bomberos de Nuevo León.

Para usos condicionados sobre Corredores Urbanos de Bajo Impacto (CBI), **Mediano Impacto (CMI)**, Alto Impacto (CAI), Industrial (CI) y Corredor Cultural (CCU); Zona de Servicios y Comercio (CS); Subcentros Urbanos (SCU) y Zona Industrial y de Transición (ZT), aplicarán las fracciones II, III y IV del presente artículo, así como los demás que se establezcan en la normatividad correspondiente.

Considerando lo indicado, respecto a los usos Condicionados en los términos anteriormente descritos, se tiene que conforme al Plan de Desarrollo Urbano del Municipio de Monterrey 2013-2025, el predio en cuestión se encuentra en una zona indicada como **HM-Habitacional Multifamiliar** y le son aplicables todos los **Requerimientos II, III, y IV**, del artículo 19 del Reglamento de Zonificación y Usos de Suelo del Municipio de Monterrey, por lo que, una vez que solicite el proyecto arquitectónico o la licencia de uso de suelo, deberá dar cumplimiento a los requerimientos II al IV contemplados para los usos condicionados indicados en el mencionado artículo 19 del Reglamento de Zonificación y Uso de Suelo del Municipio de Monterrey, correspondientes a: I. Predominancia, II.-Contaminación, II.-Impacto Vial y IV.-Seguridad.

TERCERO. LINEAMIENTOS URBANÍSTICOS.

Los lineamientos urbanísticos aplicables para las delegaciones Norte, Poniente, **Centro** y Sur, descritas en el Plan, se encuentran establecidas en la tabla de densidades y lineamientos urbanísticos, de acuerdo a lo dispuesto en el artículo 36 del Reglamento de Zonificación y Uso de Suelo del municipio de Monterrey, Nuevo León, por lo que, de acuerdo a lo solicitado, el inmueble identificado con número de expediente catastral **2** le corresponde la aplicación de los siguientes lineamientos urbanísticos:

ANÁLISIS DE LINEAMIENTOS URBANÍSTICOS EN HM-Habitacional Multifamiliar
(frente a la **2**)

Superficie a Dictaminar:	349.86 m ²
Lineamientos	NORMA
	COEFICIENTE
C. O. S. (Coeficiente de Ocupación del Suelo)	0.75
C. U. S. (Coeficiente de Utilización del Suelo)	1.7
Área libre	0.25
C. A. V. (Coeficiente de Área Verde)	0.15
Número de Niveles (Máximo)	04-cuatro NIVELES
Altura Máxima por Nivel	4.00 metros



EXPEDIENTE ADMINISTRATIVO L-FLDA-000252-24-02
OFICIO NÚMERO: SEDUSO/03800/2024

El artículo 4 fracciones XIX, XX y XXI del Reglamento de Zonificación y Uso de Suelo del Municipio de Monterrey, Nuevo León define los siguientes lineamientos urbanísticos como: XIX Coeficiente de Área Verde (CAV): Es el lineamiento urbanístico que determina la superficie de un predio que deberá quedar libre de techo, pavimento, sótano o de cualquier material impermeable y que únicamente sea destinada para jardín, área verde o arborización, con el fin de cumplir con la absorción del suelo. Dicho coeficiente se obtiene de dividir la superficie de área verde entre la superficie total del lote o predio. Cuando menos el 50 % de este lineamiento deberá ubicarse preferentemente al frente del predio, en uno de sus costados. XX. Coeficiente de Ocupación del Suelo (COS): Es el lineamiento urbanístico que determina la superficie máxima de desplante construible de una edificación sobre un predio, que resulta de dividir la superficie de desplante de la edificación, entre la superficie total del lote o predio. XXI. Coeficiente de Utilización del Suelo (CUS): Es el lineamiento urbanístico que determina la máxima superficie construida que puede tener una edificación, que resulta de dividir la superficie total a construir, entre la superficie total o del lote o predio...

Por lo que, la aplicación de los anteriores lineamientos urbanísticos se encuentra determinado tomando en consideración la tabla de densidades y lineamientos urbanísticos, establecida en el artículo 36 del Reglamento de Zonificación y Uso de Suelo del Municipio de Monterrey, Nuevo León.

Así mismo, para la determinación de la altura el artículo 39 del Reglamento de Zonificación y Uso del Suelo de Monterrey establece lo siguiente: La altura de la edificación se medirá a partir del punto más alto del terreno, hasta la parte superior y exterior de la losa o techo. Al definir la altura no se tomará en cuenta los elementos agregados colocados sobre la azotea, tales como tanques de agua, cubos de elevadores y de escaleras, chimeneas, equipos de aire acondicionado, antenas, entre otras instalaciones. En las Edificaciones, la altura máxima para cada nivel será de 4-cuatro metros. En caso de requerirse una mayor altura debido a las necesidades del uso o destino solicitado, ésta será determinada mediante dictamen que al efecto emita la Secretaría...


ARTICULO 48 del Reglamento de Zonificación y Uso de Suelo del Municipio de Monterrey se establece que el CUS no será aplicable en los siguientes casos:

- I. Las áreas de estacionamiento subterráneo, manteniendo la obligación de respetar COS, CUS Y CAV a partir del desplante del edificio a nivel calle.
II. Los volados y las áreas en doble altura, siempre y cuando estos no puedan ser utilizados como áreas con funciones habitables, comerciales, de servicios o como terrazas.

CUARTO. ESTACIONAMIENTO.

Que de acuerdo a lo establecido por el artículo 46 del Reglamento de Zonificación y Uso de Suelo del municipio de Monterrey, Nuevo León, para el uso de suelo o para la utilización de las edificaciones se deberá contar con un área de estacionamiento dentro del inmueble suficiente para satisfacer las necesidades generadas por su uso, de conformidad a lo dispuesto por las normas de estacionamiento indicadas en la Matriz de Compatibilidad del Plan, por lo que para el inmueble motivo de solicitud se aplica la siguiente normativa de cajones en atención al giro solicitado.

DIRECCIÓN GENERAL PARA UN DESARROLLO INTEGRADO, CONFIABLE Y EFICIENTE
Secretaría de Desarrollo Urbano Sostenible



DISTRITO CENTRO	
GIRO ESPECIFICO	UNIDAD BÁSICA DE SERVICIO
3.19 CULTURA	
3.19.4 Centro Cultural	1-un cajón por cada 85 m2

*Siempre y cuando en la Licencia de Uso de Suelo y/o en la de construcción, se aplique la norma señalada en la tabla anterior, cuantificando la unidad básica de servicio efectiva para la actividad solicitada.

Conforme al **Artículo 37.-** del Reglamento de Accesibilidad de la ciudad de Monterrey donde se menciona que el número de cajones de estacionamiento para personas con discapacidad se considera de acuerdo al número de cajones totales, por lo que deberá de haber un cajón para personas con discapacidad por cada 25 totales o menos.

Conforme al **Artículo 47.-** del Reglamento de Zonificación y Uso de Suelo del Municipio de Monterrey, Nuevo León, las construcciones habitacionales, comerciales, de servicio e industriales, así como los destinos de equipamientos, espacios abiertos e infraestructura, deberán contar con los cajones de estacionamiento mínimo requeridos, señalados en el Plan.

Deberá dar cumplimiento con lo indicado en el Artículo 314 de la Ley de Asentamientos Humanos, Ordenamiento Territorial y Desarrollo Urbano para el Estado de Nuevo León, el cual establece lo siguiente: *Toda obra, construcción o edificación que se realice en el territorio del Estado requerirá de la autorización del proyecto ejecutivo arquitectónico o la licencia de construcción, expedida por el Municipio, de acuerdo con la zonificación establecida en los planos o programas de desarrollo urbano.*

Los reglamentos municipales en materia de construcciones establecerán las normas técnicas para lograr la satisfacción de los requerimientos de funcionamiento, higiene, seguridad, estabilidad, prevención de riesgos, acceso en los inmuebles y edificaciones, siendo su objetivo principal el bienestar y seguridad de sus ocupantes.

Los proyectos y la ejecución de obras de construcción deberán realizarse por arquitecto o ingeniero civil, con cedula profesional legalmente expedida.

QUINTO. ALINEAMIENTO VIAL.

De acuerdo al artículo 4 fracción III del Reglamento de Zonificación y Uso de Suelo del municipio de Monterrey, Nuevo León, define al Alineamiento vial como *"...Es la traza sobre el terreno que limita el predio respectivo con la vía pública en uso o con la futura vía pública determinada en el Plan, en cuya superficie prevista como afectación vial, se prohíbe realizar cualquier tipo de construcción u obstrucción. El alineamiento contendrá las afectaciones y restricciones de carácter urbano que señale la Ley, el Plan, el Reglamento para las Construcciones y las demás disposiciones generales aplicables..."*

A su vez el artículo 72 del citado reglamento faculta a la Secretaria para resolver los alineamientos que se requieran al emitir las autorizaciones en materia de desarrollo urbano, para lo cual, se deberá tomar en cuenta el plano de la Estrategia de la Estructura Vial contenido en el Plan.



EXPEDIENTE ADMINISTRATIVO L-FLDA-000252-24-02 OFICIO NÚMERO: SEDUSO/03800/2024

Deberá de presentar el Alineamiento Vial al solicitar el proyecto arquitectónico o licencia de uso de suelo y respetar dicho alineamiento en el proyecto arquitectónico.

Que una vez analizado y habiéndose cumplido con los requisitos establecidos en los artículos 310 fracciones I, II, 311 fracciones I y II, y 402 de la Ley de Asentamientos Humanos, Ordenamiento Territorial y Desarrollo Urbano para el Estado de Nuevo León, los contenidos en el Plan de Desarrollo Urbano del Municipio de Monterrey 2013-2025 publicado en fecha 15 de Agosto de 2014 y de conformidad con el artículos 156 BIS I del Reglamento de Zonificación y Uso de Suelo del municipio de Monterrey, Nuevo León, y demás relativos y aplicables de los ordenamientos legales, reglamentarios y disposiciones de carácter general aplicables a la materia, y en el ejercicio de las atribuciones que establecen los artículos 101 fracción IV y 104 fracciones I, III y VII del Reglamento de la Administración Pública Municipal de Monterrey, Nuevo León; se

ACUERDA

PRIMERO. Por los motivos y fundamentos expuestos en los términos señalados y bajo las condiciones que se indican en la presente resolución, se AUTORIZA la FACTIBILIDAD DE USO DE SUELO Y FIJACIÓN DE LINEAMIENTOS GENERALES DE DISEÑO ARQUITECTÓNICO PARA SERVICIOS (CENTRO CULTURAL), en el inmueble ubicado en la

identificado con el expediente catastral número el cual tiene una superficie total de 349.86 metros cuadrados.

SEGUNDO. Esta Resolución NO autoriza el funcionamiento para los giros solicitados, ya que deberá solicitar la aprobación en su caso, de las Licencias de Uso de Suelo, del Proyecto Ejecutivo Arquitectónico (Licencia de Construcción), así como la Licencia de Uso de Edificación y demás acciones urbanas ante esta dependencia, en términos del artículo 139 del Reglamento de Zonificación y Uso de Suelo del Municipio de Monterrey, Nuevo León, que a la letra dice: "Los interesados en utilizar los lotes o predios para cualquier actividad de urbanización, usos del suelo, construcción, uso de edificación y las demás acciones urbanas, deberán solicitar y obtener previamente de la autoridad competente, las licencias Municipales correspondientes"; y presentar el proyecto con la distribución de áreas, accesos y ubicación de cajones de estacionamiento, respetando los lineamientos urbanísticos y normatividad de estacionamiento señaladas; además deberá dar cumplimiento a cada una de las obligaciones siguientes:

- 1. En trámite subsecuente (al solicitar la licencia de construcción), deberá acreditar que el predio se encuentra dentro de un Fraccionamiento aprobado de lo contrario deberá dar cumplimiento a lo establecido por el artículo 212 y demás relativos de la Ley de Asentamientos Humanos, Ordenamiento Territorial y Desarrollo Urbano para el Estado de Nuevo León, en el caso de ser aplicable.
2. Deberá definir un proyecto urbanístico para el desarrollo del inmueble en donde se describa la ubicación, superficie y el uso específico que se pretenda dar al inmueble. Esto es, en sus plantas deberá describir detalladamente el uso que guardará cada una de las áreas y niveles de la edificación, fachada, etc.
3. En cuanto a lineamientos urbanísticos cualitativos, en la elaboración del proyecto arquitectónico y urbanístico de Edificación y Construcción deberá cumplir con los dimensionamientos que facilite el buen uso y disfrute del inmueble, en lo referente a la accesibilidad y maniobras tanto peatonales, como vehiculares, ventilación, iluminación, así como los espacios mínimos perimetrales para el proceso constructivo y posterior mantenimiento del inmueble en cuestión, con el propósito de garantizar las condiciones mínimas necesarias de habitabilidad, funcionamiento, acondicionamiento ambiental, comunicación, seguridad en emergencias y seguridad estructural.



EXPEDIENTE ADMINISTRATIVO L-FLDA-000252-24-02
OFICIO NÚMERO: SEDUSO/03800/2024

4. Una vez que presente el proyecto, este deberá cumplir con los lineamientos urbanísticos señalados anteriormente, siendo los siguientes: COS (Coeficiente de Ocupación del Suelo) de 0.75, CUS (Coeficiente de Utilización del Suelo) de 3.5 veces la superficie del predio, CAV (Coeficiente de Área Verde) de 0.15 y Área Libre de 0.25; los niveles máximos permitidos de 10-diez y una altura máxima por nivel de 4.00 metros.

5. Deberá considerar lo establecido en el artículo 48 del reglamento antes citado el cual establece lo siguiente: Las áreas de estacionamiento subterráneo estarán exentas de CUS. Lo anterior es aplicable exclusivamente a las áreas o superficies subterráneas, manteniendo la obligación de respetar COS, CUS y CAV a partir del desplante del edificio.

6. En las edificaciones, la altura máxima para cada nivel será de 4.00-cuatro metros en caso de requerirse una mayor altura debido a las necesidades del uso o destino solicitado, ésta será determinada mediante dictamen que al efecto emita la Secretaría, conforme lo establece el artículo 36 párrafo final del Reglamento de Zonificación y Uso del Suelo de Monterrey.

7. Cuando se trate de inmuebles decretados o catalogados como de valor histórico o artístico, o que presenten características dignas a conservar según la dependencia competente, previa a cualquier uso, cambio o alteración del inmueble, se deberá obtener dictamen favorable del Instituto Nacional de Antropología e Historia o del Instituto Nacional de Bellas Artes, según corresponda.

8. Deberá cumplir con la normatividad de estacionamiento requerida a razón del giro específico de acuerdo a la tabla descrita en el presente dictamen, conforme a lo indicado en el Plan Parcial de Desarrollo Urbano del Municipio de Monterrey 2013-2025, para el Distrito Urbano Centro.

9. En las áreas de estacionamiento deberá de numerar e indicar perfectamente el número de cajones de estacionamiento; los cajones para estacionamiento de automóviles, en batería, medirán cada uno cuando menos cinco (5.00 m) metros por dos metros setenta centímetros (2.70 m). Los cajones de estacionamiento de automóviles, en cordón, medirán cada uno cuando menos seis metros (6.00 m) por dos metros setenta centímetros (2.70 m), se podrá permitir hasta un 25% de los cajones requeridos, para autos compactos debiendo medir cuando menos cuatro metros cincuenta centímetros (4.50 m) por dos metros cincuenta centímetros (2.50 m) en batería y cuando menos seis metros (6.00 m) por dos metros y sesenta centímetros (2.60 m) en cordón. Los cajones deberán estar debidamente indicados en su señalamiento correspondiente.

10. Deberá cumplir con 01-un cajón para personas discapacitadas por cada 25 totales o menos, así mismo su ubicación deberá cumplir con lo siguiente: I.- La ubicación debe ser cercana o adyacente a la entrada accesible. II.- El cajón de estacionamiento debe tener un ancho mínimo de 3.80 metros por 5.00 metros de longitud. III.- Dos cajones de estacionamiento podrán compartir una circulación central. El ancho de los dos cajones y circulación central debe tener mínimo 6.20 metros. El ancho de la circulación debe ser mínimo de 1.20 metros y su superficie debe tener un aviso visual o táctil. IV.- Debe indicarse de reservado el cajón de estacionamiento con el símbolo de accesibilidad y en la superficie del piso. Dicho símbolo debe tener mínimo 1.00 metros en el menor de sus lados, ubicarse centrado en el cajón y de color contraste a la superficie del piso. V.- La superficie de la ruta en área de estacionamiento será firme, uniforme y antiderrapante; y VI.- Debe cumplir con las disposiciones de área libre de paso. Lo anterior, de acuerdo a los artículos 37 y 38 del Reglamento de accesibilidad de la Ciudad de Monterrey.

11. Deberá presentar el Resolutivo en Materia de Impacto y Riesgo Ambiental ante la Secretaría de Desarrollo Sustentable del Estado de N. L., (se evaluará según proyecto.)

12. Deberá contar con los requisitos para la obtención de los Vistos Buenos en materia de Vialidad, Movilidad, Geología, Hidrología, Ecología, en la etapa de Licencia de Uso de Suelo, de las áreas correspondientes adscritas a ésta Secretaría.

13. Deberá de presentar un Estudio de Movilidad de acuerdo al Artículo 198 de la Ley de Asentamientos Humanos Ordenamiento Territorial y de Desarrollo Urbano del Estado de Nuevo León, para garantizar la accesibilidad al predio, el cual deberá de sujetarse a que la operación vial se realice con comodidad y seguridad, además de satisfacer las



EXPEDIENTE ADMINISTRATIVO L-FLDA-000252-24-02
OFICIO NÚMERO: SEDUSO/03800/2024

demandas de los movimientos direccionales que se requieran, de acuerdo al volumen vehicular actual y al generado por el nuevo desarrollo.

14. Deberá presentar dictamen en Materia de Protección Civil Municipal y/o Estatal para la Licencia de Uso de Suelo y Dictamen de Bomberos para la Licencia de Construcción.

15. La vía pública no deberá ser obstruida por equipos, maquinaria, materias primas, contenedores, residuos, vehículos, etc.

16. Deberá solicitar ante esta Secretaría el alineamiento vial del predio.

17. Deberá solicitar el Permiso de desmonte del predio ante esta Secretaría, los predios mayores a los 1,000 metros cuadrados en que se requiera desmontar más de 500.00 metros cuadrados, deberán solicitar el permiso para el Cambio de Uso de Suelo ante la SEMARNAT.

18. Deberá respetar todos los derechos y/o servidumbres de paso de las infraestructuras que en su caso pasen por su predio (CFE, Agua y Drenaje, F.F.C.C., etc.).

19. Deberá presentar Factibilidad de los servicios de Agua y Drenaje Sanitario y Electricidad, al momento de solicitar la Licencia de uso de Suelo, para construcciones que presenten un Coeficiente de Utilización del Suelo mayor de 1,500 m²-mil quinientos metros cuadrados.


TERCERO. Las factibilidades de uso de suelo y los lineamientos generales de diseño arquitectónico, no tendrán vencimiento. En caso de que una nueva legislación o reforma modifique las normas técnicas autorizadas en materia de vialidad, los proyectos arquitectónicos, que no formen parte del proyecto ejecutivo arquitectónico iniciado para trámite de autorización, deberán ser adecuados a las nuevas disposiciones, lo anterior fundado en lo señalado por el párrafo primero del artículo 313 de la Ley de Asentamientos Humanos, Ordenamiento Territorial y Desarrollo Urbano para el Estado, de Nuevo León.

CUARTO. El interesado deberá dar cabal cumplimiento a todo lo mencionado en la presente resolución, así como los documentos que forman parte del presente expediente, para que pueda surtir efectos esta autorización.

QUINTO. La presente autorización no exime del cumplimiento de cualquier otra disposición legal de orden federal, estatal o municipal que sea de aplicación.

SEXTO. Que con fundamento en el artículo 402 de la Ley de Asentamientos Humanos, Ordenamiento Territorial y Desarrollo Urbano para el Estado de Nuevo León, la presente resolución no prejuzga sobre los derechos de propiedad y se dictó conforme a los documentos, informes y datos proporcionados por el solicitante por lo que será a su cargo y responsabilidad la autenticidad, validez, calidad, contenido, cálculos y especificaciones que contengan los estudios, peritajes, memorias, responsivas, planos y demás documentos que presente ante la autoridad; y con el apercibimiento de las sanciones que contempla el Código Penal del Estado en sus artículos 245, 249, 385 y 387 fracción VII para al que por sí o por interpósita persona proporcione documentación falsa o simule cualquier acto, para obtener autorización, relativa a fraccionamientos o edificaciones, o sobre cualquier petición elevada con tales propósitos a la dependencia administrativa correspondiente, sin los cuales ésta no se hubiere legalmente otorgado.

SEPTIMO. Por ser cuestión de orden público, es deber de la autoridad apercibir a los interesados en términos de artículo 403 de la Ley de Asentamientos Humanos, Ordenamiento Territorial y Desarrollo Urbano para el Estado, de Nuevo León, en vigor, el cual establece que: La revocación de las autorizaciones, licencias y demás actos de autoridad emitidos de conformidad con esta ley deberán respetar en todo caso las formalidades esenciales del procedimiento. Solo se podrá acordar la revocación por la misma autoridad que emitió el acto, cuando la resolución de que se trate hubiera sido emitida.



con error inducido por el solicitante o mediante documentación que haya sido alterada o declarada falsa o por autoridad competente; en los demás casos deberá ser declarada por una autoridad jurisdiccional.

OCTAVO. Se hace del conocimiento al propietario, ocupante o interesado, que, en el caso de incumplir con las condicionantes, lineamientos o requerimientos referentes y competentes a esta Autoridad Municipal, se procederá a la aplicación de las sanciones y medidas de seguridad contenidas en la ley de la materia.

NOVENO. Expídase la **FACTIBILIDAD DE USO DE SUELO Y FIJACIÓN DE LINEAMIENTOS GENERALES DE DISEÑO ARQUITECTÓNICO PARA SERVICIO (CENTRO CULTURAL)**; respecto del predio antes mencionado, previo el pago de los derechos municipales y demás obligaciones fiscales, correspondientes. Notifíquese personalmente, por personal adscrito a esta Secretaría de Desarrollo Urbano Sostenible. Así lo acuerda y firma la Mtra. Brenda Lizbeth Sánchez Castro, Secretaria de Desarrollo Urbano Sostenible del Municipio de Monterrey, Nuevo León. Cúmplase.

GOBIERNO
de
Monterrey
MTRA. BRENDA LIZBETH SANCHEZ CASTRO
DIREC. SECRETARÍA DE DESARROLLO URBANO SOSTENIBLE
DEL MUNICIPIO DE MONTERREY, NUEVO LEÓN
Secretaría de Desarrollo Urbano Sostenible

ARQ. VANESSA VIDA STEBE SALINAS
DIRECTORA GENERAL PARA UN DESARROLLO INTEGRADO,
COMPACTO Y EFICIENTE DE LA SECRETARÍA DE DESARROLLO
URBANO SOSTENIBLE DEL MUNICIPIO DE MONTERREY, NUEVO LEÓN.

TVNB/ NLMM/ JEGH/ IBS/ IIS/ DAQE

Lo que notifico a usted por medio del presente instructivo que entregue a una persona que dijo llamarse [REDACTED] en su carácter de apoderada siendo las 3:42 horas del día 24 del mes de 09 del año 2024.

EL C. NOTIFICADOR

NOMBRE Veranda Treviño Aguilar

FIRMA [Firma]

No. DE GAFETE 214120

LA PERSONA CON QUIEN SE ENTIENDE LA DILIGENCIA.

NOMBRE [REDACTED]

FIRMA [REDACTED]

IDENTIFICACIÓN [REDACTED]